
Département de la Dordogne

Communauté de Communes Dronne & Belle

Plan Local d'Urbanisme intercommunal

Pièce n°3-d

*Liste des bâtiments susceptibles de changer de destination au titre de l'article
L.151-11 du code de l'urbanisme*

PLUi-H approuvé par le Conseil communautaire le 28 janvier 2020

Mise en compatibilité du PLUI, par déclaration de projet n°1, approuvée le 15 décembre 2022

Révisions allégées n° 2, 3, 5, 6, 7, 8 approuvées le 16 mars 2023

Modifications de droit commun n°1 et 2, approuvées le 16 mars 2023

Modification simplifiée n°1, approuvée le 14 mars 2024



Bureau d'études en urbanisme, environnement
et paysage
11 av M^{al} de Lattre de Tassigny 24000 PERIGUEUX
contact@behlc.fr – www.behlc.fr

SOMMAIRE

Fiches commune de Biras	5
Fiches commune de Bourdeilles.....	6
Fiches commune nouvelle de Brantôme-en-Périgord.....	8
<i>Commune déléguée de Brantôme.....</i>	<i>8</i>
<i>Commune déléguée de Cantillac.....</i>	<i>22</i>
<i>Commune déléguée d'Eyvirat.....</i>	<i>23</i>
<i>Commune déléguée de La Gonterie-Boulouneix.....</i>	<i>27</i>
<i>Commune déléguée de Saint-Crépin-de-Richemont.....</i>	<i>29</i>
<i>Commune déléguée de Sencenac-Puy-de-Fourches.....</i>	<i>30</i>
<i>Commune déléguée de Valeuil.....</i>	<i>40</i>
Fiches commune de Bussac.....	43
Fiches commune de Champagnac-de-Belair.....	46
Fiches commune de La Chapelle-Faucher.....	59
Fiches commune de La Chapelle-Montmoreau.....	77
Fiches commune de Condat-sur-Trincou.....	80
Fiches commune nouvelle de Mareuil-en-Périgord.....	90
<i>Commune déléguée de Beaussac.....</i>	<i>90</i>
<i>Commune déléguée de Champeaux-et-la-Chapelle-Pommier.....</i>	<i>92</i>
<i>Commune déléguée des Graulges.....</i>	<i>102</i>

<i>Commune déléguée de Léguillac de Cercles.....</i>	<i>103</i>
<i>Commune déléguée de Mareuil.....</i>	<i>105</i>
<i>Commune déléguée de Monsec.....</i>	<i>107</i>
<i>Commune déléguée de Puyrenier.....</i>	<i>114</i>
<i>Commune déléguée de Saint-Sulpice-de-Mareuil.....</i>	<i>115</i>
<i>Commune déléguée de Vieux-Mareuil.....</i>	<i>116</i>
Fiches commune de Quinsac.....	121
Fiches commune de La Rochebeaucourt-et-Argentine.....	127
Fiches commune de Sainte-Croix-de-Mareuil.....	132
Fiches commune de Saint-Félix-de-Bourdeilles.....	138
Fiches commune de Saint-Pancrace.....	146
Fiches commune de Villars.....	147

BÂTIMENTS SUSCEPTIBLES DE CHANGER DE DESTINATION DÉSIGNÉS AU TITRE DE L'ARTICLE L.151-11 DU CODE DE L'URBANISME

Selon l'article L.151-11 du Code de l'Urbanisme, **dans les zones agricoles, naturelles ou forestières, le règlement peut désigner les bâtiments qui peuvent faire l'objet d'un changement de destination, dès lors que ce changement de destination ne compromet pas l'activité agricole ou la qualité paysagère du site.**

Le changement de destination est soumis, en zone agricole, à l'avis conforme de la commission départementale de la préservation des espaces agricoles, naturels et forestiers (CDPENAF) prévue à l'article L.112-1-1 du code rural et de la pêche maritime, et, en zone naturelle, à l'avis conforme de la commission départementale de la nature, des paysages et des sites (CDNPS).

Les bâtiments désignés comme tels sont décrits au moyen des fiches pages suivantes, et repérés sur les documents graphiques du PLUi par une étoile rouge.



- **RÉFÉRENCE CADASTRALE :** F444
- **LIEU-DIT :** Jamaud
- **ZONAGE PLU :** Zone A
- **DESCRIPTION :** Grange

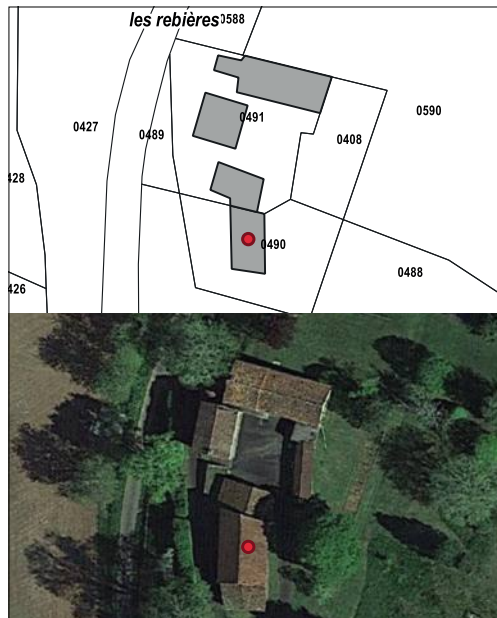


- **RÉFÉRENCE CADASTRALE :** B95
- **LIEU-DIT :** Banet
- **ZONAGE PLU :** Zone N
- **DESCRIPTION :** Grange



- **RÉFÉRENCE CADASTRALE :** A883-884
- **LIEU-DIT :** La Goueynie
- **ZONAGE PLU :** Zone N
- **DESCRIPTION :** Grange

COMMUNE NOUVELLE DE BRANTÔME-EN-PÉRIGORD - COMMUNE DÉLÉGUÉE DE BRANTÔME



- RÉFÉRENCE CADASTRALE : H490
- LIEU-DIT : Les Rebières
- ZONAGE PLU : Zone Np
- DESCRIPTION : Grange



- RÉFÉRENCE CADASTRALE : E149
- LIEU-DIT : Lombraud
- ZONAGE PLU : Zone N
- DESCRIPTION : Grange



- RÉFÉRENCE CADASTRALE : E150
- LIEU-DIT : Lombraud
- ZONAGE PLU : Zone N
- DESCRIPTION : Grange



- RÉFÉRENCE CADASTRALE : E146
- LIEU-DIT : Lombraud
- ZONAGE PLU : Zone N
- DESCRIPTION : Grange

COMMUNE NOUVELLE DE BRANTÔME-EN-PÉRIGORD - COMMUNE DÉLÉGUÉE DE BRANTÔME



- RÉFÉRENCE CADASTRALE : E99
- LIEU-DIT : Lombraud
- ZONAGE PLU : Zone N
- DESCRIPTION : Grange



- RÉFÉRENCE CADASTRALE : E132
- LIEU-DIT : Lombraud
- ZONAGE PLU : Zone N
- DESCRIPTION : Grange



- RÉFÉRENCE CADASTRALE : E107
- LIEU-DIT : Lombraud
- ZONAGE PLU : Zone N
- DESCRIPTION : Grange



- RÉFÉRENCE CADASTRALE : E93
- LIEU-DIT : Lombraud
- ZONAGE PLU : Zone N
- DESCRIPTION : Grange

COMMUNE NOUVELLE DE BRANTÔME-EN-PÉRIGORD - COMMUNE DÉLÉGUÉE DE BRANTÔME



- RÉFÉRENCE CADASTRALE : E118
- LIEU-DIT : Lombraud
- ZONAGE PLU : Zone N
- DESCRIPTION : Grange



- RÉFÉRENCE CADASTRALE : E169
- LIEU-DIT : Lombraud
- ZONAGE PLU : Zone N
- DESCRIPTION : Grange

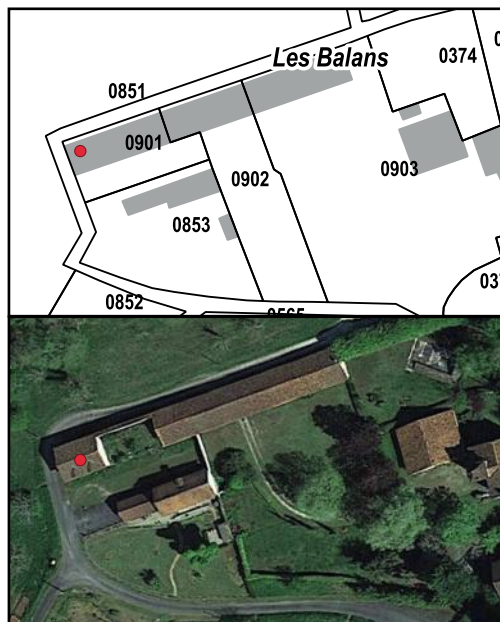


- RÉFÉRENCE CADASTRALE : E158
- LIEU-DIT : Lombraud
- ZONAGE PLU : Zone N
- DESCRIPTION : Grange


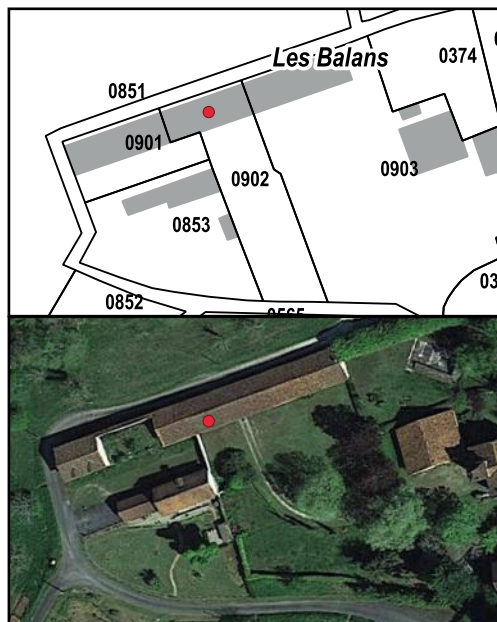


- RÉFÉRENCE CADASTRALE : B55
- LIEU-DIT : Le Sautereau
- ZONAGE PLU : Zone N
- DESCRIPTION : Grange


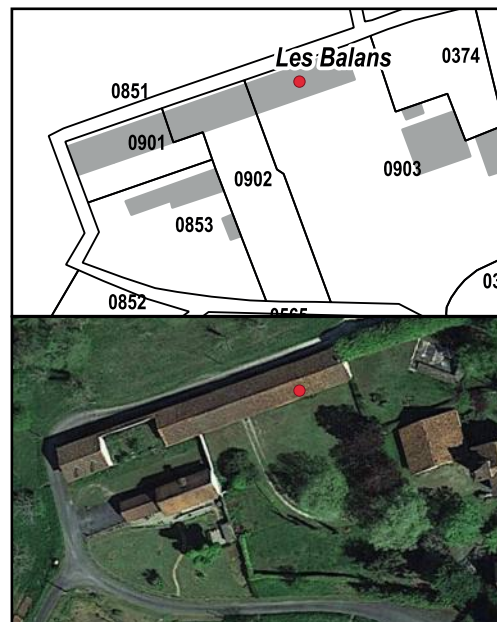
COMMUNE NOUVELLE DE BRANTÔME-EN-PÉRIGORD - COMMUNE DÉLÉGUÉE DE BRANTÔME



- RÉFÉRENCE CADASTRALE : I 901
- LIEU-DIT : Les Balans
- ZONAGE **PLU** : Zone N
- DESCRIPTION : Grange



- RÉFÉRENCE CADASTRALE : I 902
- LIEU-DIT : Les Balans
- ZONAGE **PLU** : Zone N
- DESCRIPTION : Grange

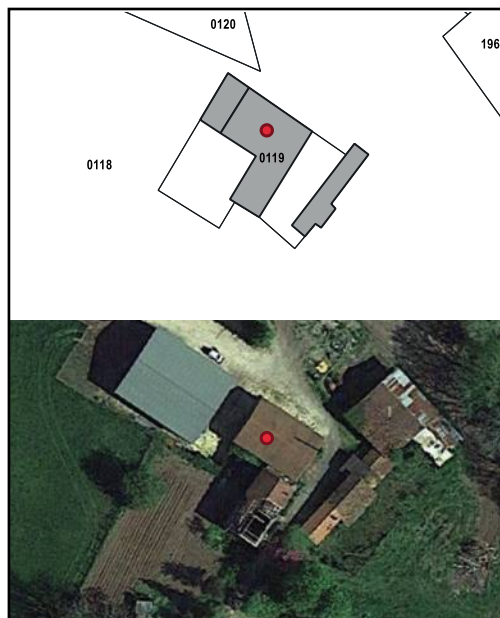


- RÉFÉRENCE CADASTRALE : I 903
- LIEU-DIT : Les Balans
- ZONAGE **PLU** : Zone N
- DESCRIPTION : Grange

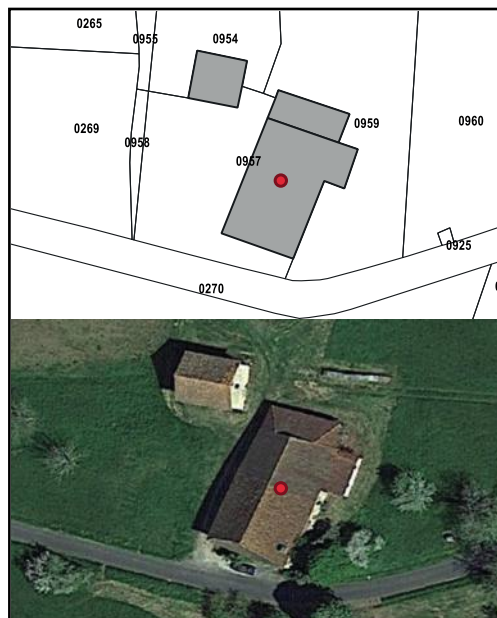


- RÉFÉRENCE CADASTRALE : D1072
- LIEU-DIT : Grassaval
- ZONAGE **PLU** : Zone N
- DESCRIPTION : Grange

COMMUNE NOUVELLE DE BRANTÔME-EN-PÉRIGORD - COMMUNE DÉLÉGUÉE DE BRANTÔME

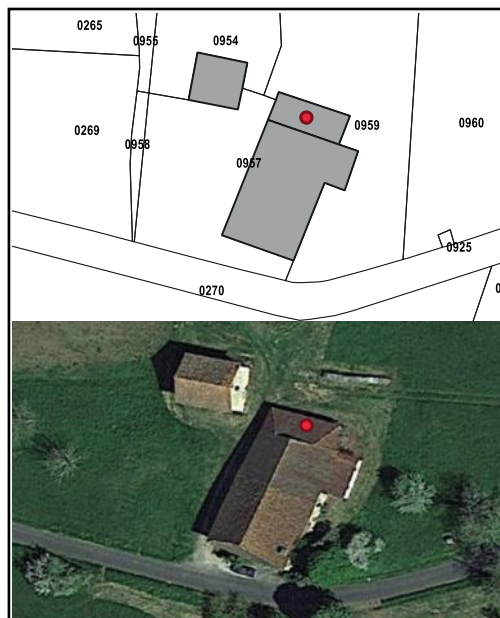


- RÉFÉRENCE CADASTRALE : J119
- LIEU-DIT : Le Coussol
- ZONAGE PLU : Zone N
- DESCRIPTION : Grange

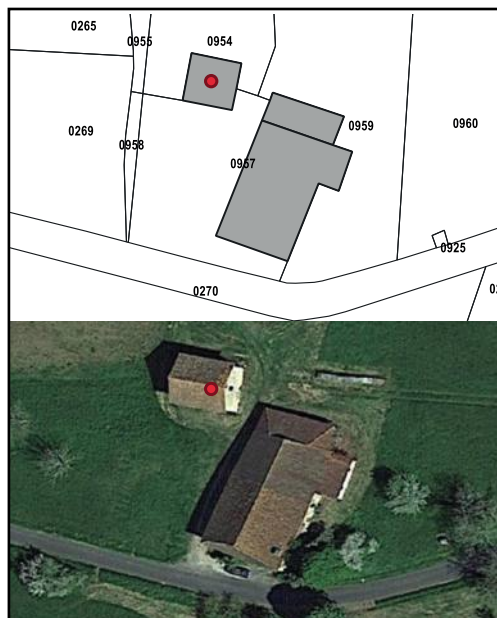


- RÉFÉRENCE CADASTRALE : I957
- LIEU-DIT : Laforesterie
- ZONAGE PLU : Zone N
- DESCRIPTION : Grange

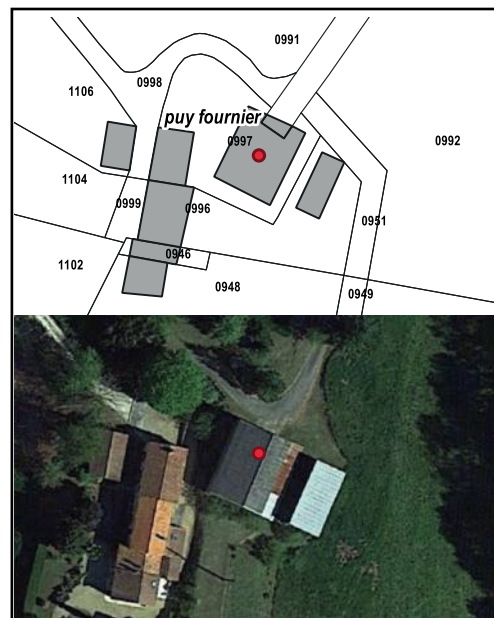
COMMUNE NOUVELLE DE BRANTÔME-EN-PÉRIGORD - COMMUNE DÉLÉGUÉE DE BRANTÔME



- RÉFÉRENCE CADASTRALE : I957
- LIEU-DIT : Laforesterie
- ZONAGE PLU : Zone N
- DESCRIPTION : Grange



- RÉFÉRENCE CADASTRALE : I957
- LIEU-DIT : Laforesterie
- ZONAGE PLU : Zone N
- DESCRIPTION : Grange



- RÉFÉRENCE CADASTRALE : B997
- LIEU-DIT : Puyfournier
- ZONAGE PLU : Zone N
- DESCRIPTION : Ancien hangar agricole



- RÉFÉRENCE CADASTRALE : B179
- LIEU-DIT : Puylaurent
- ZONAGE PLU : Zone A
- DESCRIPTION : Grange

COMMUNE NOUVELLE DE BRANTÔME-EN-PÉRIGORD - COMMUNE DÉLÉGUÉE DE BRANTÔME



- RÉFÉRENCE CADASTRALE : B179
- LIEU-DIT : Puylaurent
- ZONAGE PLU : Zone A
- DESCRIPTION : Grange



- RÉFÉRENCE CADASTRALE : C402
- LIEU-DIT : Les Roches
- ZONAGE PLU : Zone N
- DESCRIPTION : Grange

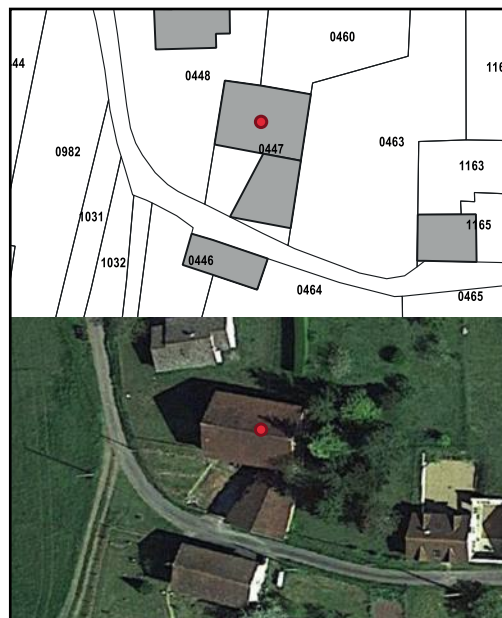


- RÉFÉRENCE CADASTRALE : C402
- LIEU-DIT : Les Roches
- ZONAGE PLU : Zone N
- DESCRIPTION : Grange



- RÉFÉRENCE CADASTRALE : C402
- LIEU-DIT : Les Roches
- ZONAGE PLU : Zone N
- DESCRIPTION : Grange

COMMUNE NOUVELLE DE BRANTÔME-EN-PÉRIGORD - COMMUNE DÉLÉGUÉE DE BRANTÔME



- RÉFÉRENCE CADASTRALE : C447
- LIEU-DIT : Fosses
- ZONAGE PLU : Zone N
- DESCRIPTION : Grange



- RÉFÉRENCE CADASTRALE : C447
- LIEU-DIT : Fosses
- ZONAGE PLU : Zone N
- DESCRIPTION : Grange



- RÉFÉRENCE CADASTRALE : J1671
- LIEU-DIT : La Côte
- ZONAGE PLU : Zone N
- DESCRIPTION : Grange

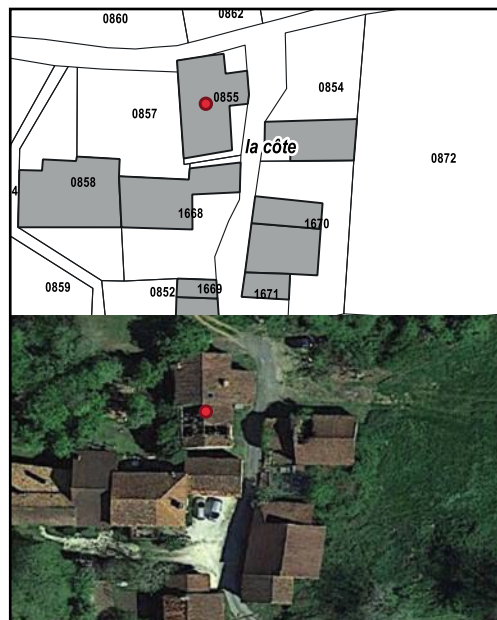


- RÉFÉRENCE CADASTRALE : J1670
- LIEU-DIT : La Côte
- ZONAGE PLU : Zone N
- DESCRIPTION : Grange

COMMUNE NOUVELLE DE BRANTÔME-EN-PÉRIGORD - COMMUNE DÉLÉGUÉE DE BRANTÔME



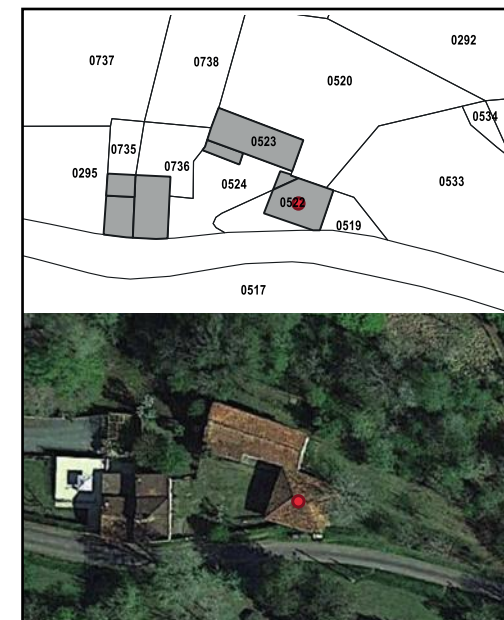
- RÉFÉRENCE CADASTRALE : J854
- LIEU-DIT : La Côte
- ZONAGE PLU : Zone N
- DESCRIPTION : Ancien corps de ferme



- RÉFÉRENCE CADASTRALE : J855
- LIEU-DIT : La Côte
- ZONAGE PLU : Zone N
- DESCRIPTION : Grange

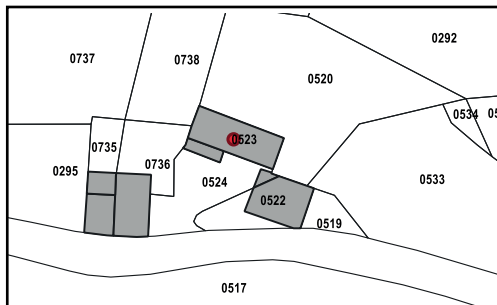


- RÉFÉRENCE CADASTRALE : G21
- LIEU-DIT : Le Bourg
- ZONAGE PLU : Zone Np
- DESCRIPTION : Ancien moulin

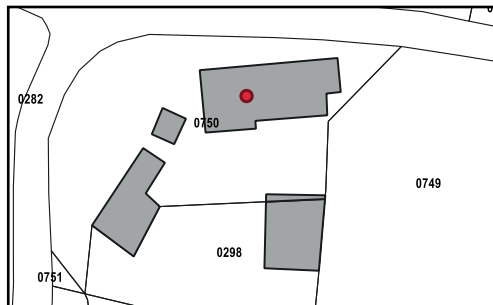


- RÉFÉRENCE CADASTRALE : H522
- LIEU-DIT : Chambon
- ZONAGE PLU : Zone Np
- DESCRIPTION : Grange

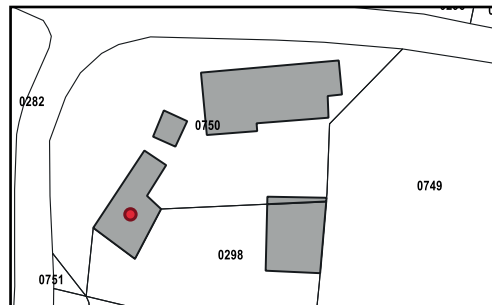
COMMUNE NOUVELLE DE BRANTÔME-EN-PÉRIGORD - COMMUNE DÉLÉGUÉE DE BRANTÔME



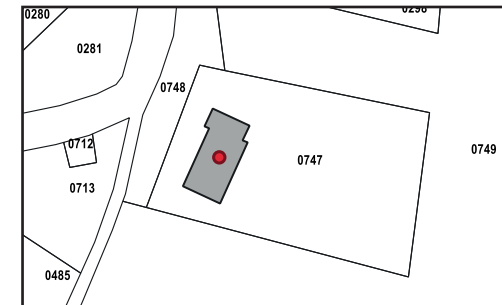
- RÉFÉRENCE CADASTRALE : H523
- LIEU-DIT : Chambon
- ZONAGE PLU : Zone Np
- DESCRIPTION : Grange



- RÉFÉRENCE CADASTRALE : H750
- LIEU-DIT : Chambon
- ZONAGE PLU : Zone Np
- DESCRIPTION : Grange

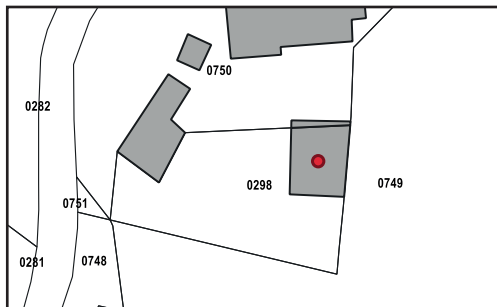


- RÉFÉRENCE CADASTRALE : H750
- LIEU-DIT : Chambon
- ZONAGE PLU : Zone Np
- DESCRIPTION : Grange

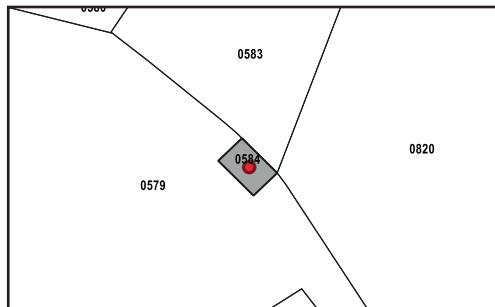


- RÉFÉRENCE CADASTRALE : H747
- LIEU-DIT : Chambon
- ZONAGE PLU : Zone Np
- DESCRIPTION : Grange

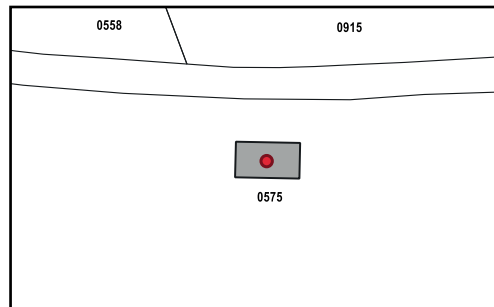
COMMUNE NOUVELLE DE BRANTÔME-EN-PÉRIGORD - COMMUNE DÉLÉGUÉE DE BRANTÔME



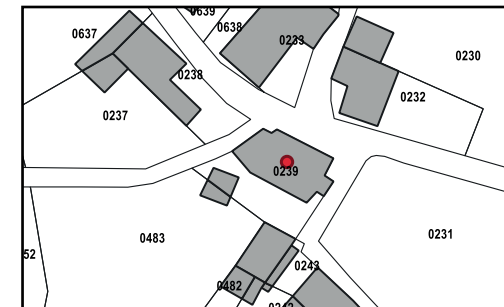
- RÉFÉRENCE CADASTRALE : H298
- LIEU-DIT : Chambon
- ZONAGE PLU : Zone Np
- DESCRIPTION : Grange



- RÉFÉRENCE CADASTRALE : I584
- LIEU-DIT : La prise d'eau
- ZONAGE PLU : Zone N
- DESCRIPTION : Grange



- RÉFÉRENCE CADASTRALE : I575
- LIEU-DIT : La prise d'eau
- ZONAGE PLU : Zone N
- DESCRIPTION : Grange



- RÉFÉRENCE CADASTRALE : H239
- LIEU-DIT : La Faye
- ZONAGE PLU : Zone N
- DESCRIPTION : Grange

COMMUNE NOUVELLE DE BRANTÔME-EN-PÉRIGORD - COMMUNE DÉLÉGUÉE DE BRANTÔME



- RÉFÉRENCE CADASTRALE : G122
- LIEU-DIT : Le Roussat
- ZONAGE PLU : Zone N
- DESCRIPTION : Grange



- RÉFÉRENCE CADASTRALE : I 490
- LIEU-DIT : Les Combes
- ZONAGE PLU : Zone N
- DESCRIPTION : Grange

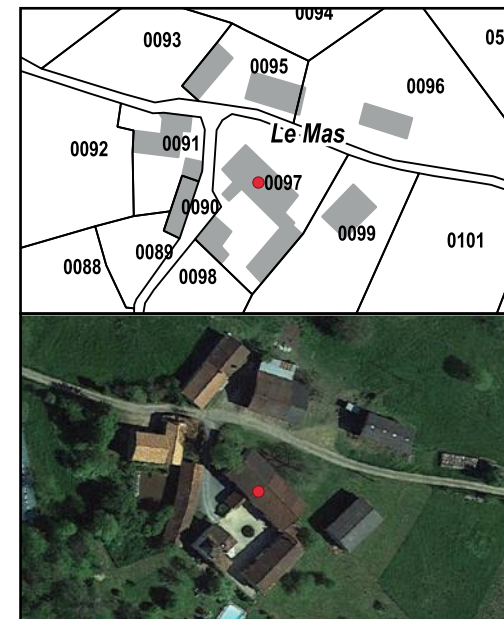
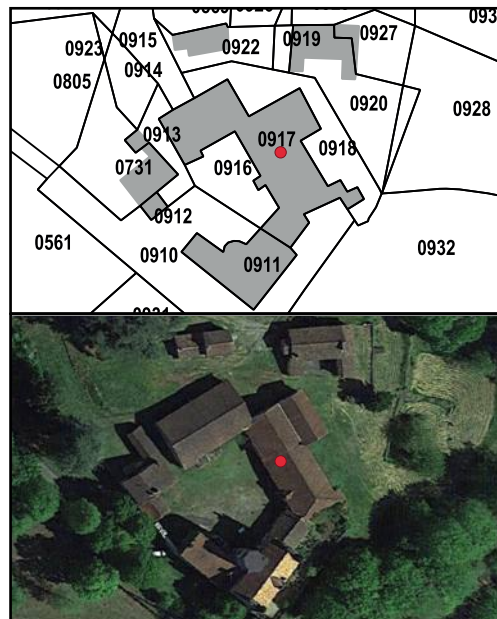
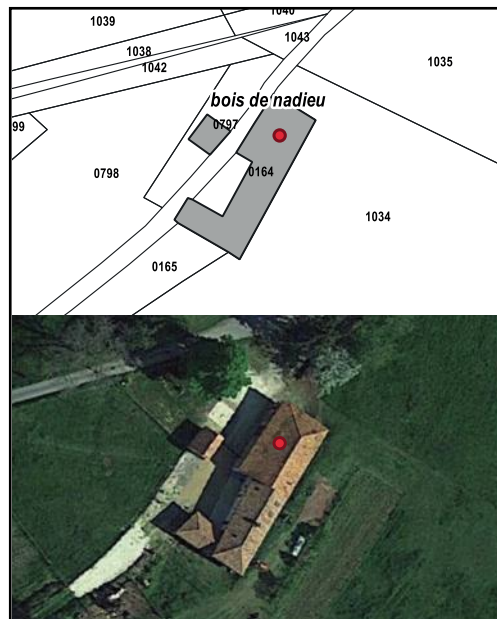


- RÉFÉRENCE CADASTRALE : I 485
- LIEU-DIT : Les Combes
- ZONAGE PLU : Zone N
- DESCRIPTION : Grange



- RÉFÉRENCE CADASTRALE : I 489
- LIEU-DIT : Les Combes
- ZONAGE PLU : Zone N
- DESCRIPTION : Grange

COMMUNE NOUVELLE DE BRANTÔME-EN-PÉRIGORD - COMMUNE DÉLÉGUÉE DE BRANTÔME



■ **RÉFÉRENCE CADASTRALE :** C1041

■ **LIEU-DIT :** Bois de Nadieu

■ **ZONAGE PLU :** Zone N

■ **DESCRIPTION :** Grange

■ **RÉFÉRENCE CADASTRALE :** C164

■ **LIEU-DIT :** Bois de Nadieu

■ **ZONAGE PLU :** Zone N

■ **DESCRIPTION :** Grange

■ **RÉFÉRENCE CADASTRALE :** B917

■ **LIEU-DIT :** Puy Marteau

■ **ZONAGE PLU :** Zone N

■ **DESCRIPTION :** Communs du château

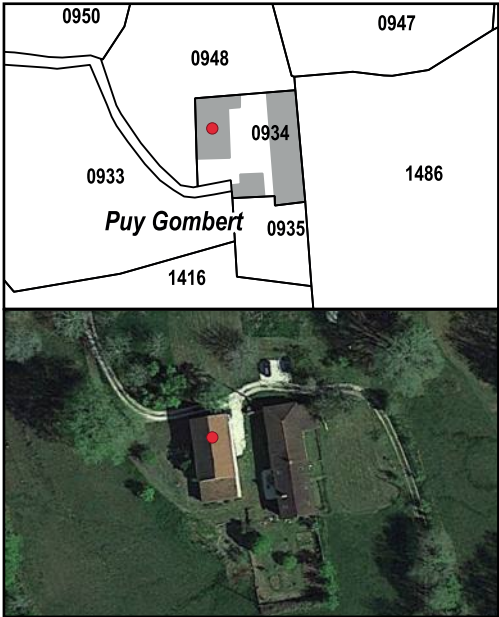
■ **RÉFÉRENCE CADASTRALE :** F97

■ **LIEU-DIT :** Le Mas

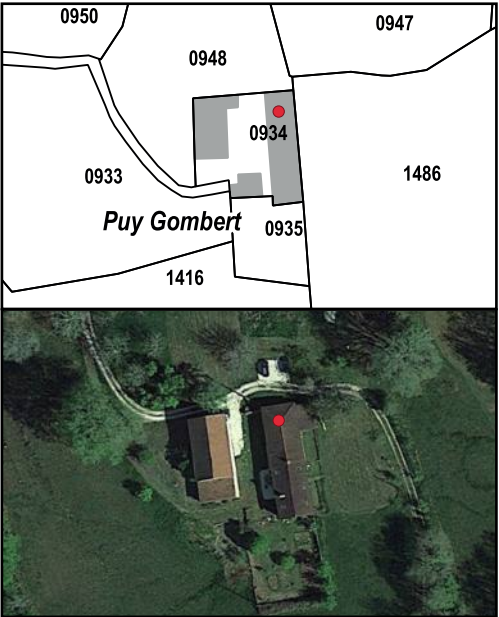
■ **ZONAGE PLU :** Zone N

■ **DESCRIPTION :** Grange

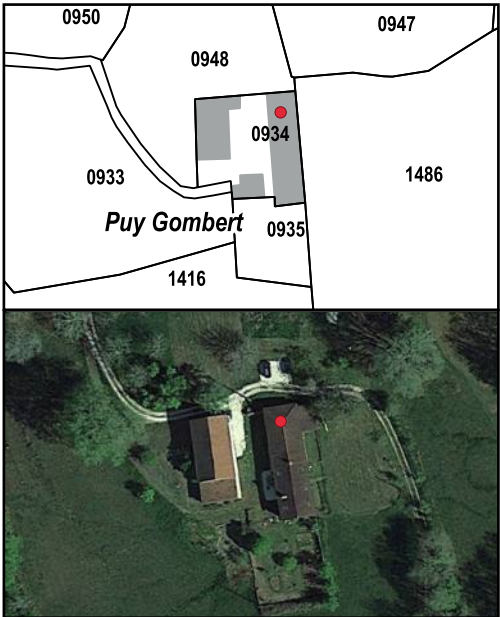
COMMUNE NOUVELLE DE BRANTÔME-EN-PÉRIGORD - COMMUNE DÉLÉGUÉE DE BRANTÔME



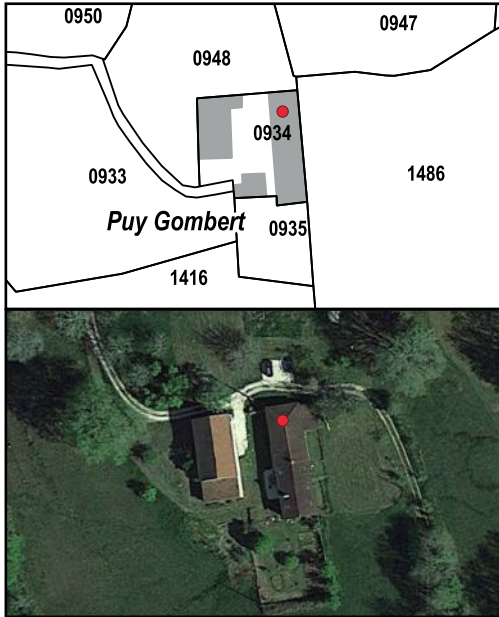
- RÉFÉRENCE CADASTRALE : A934
- LIEU-DIT : Puy Gombert
- ZONAGE PLU : Zone N
- DESCRIPTION : Ancienne étable



- RÉFÉRENCE CADASTRALE : A934
- LIEU-DIT : Puy Gombert
- ZONAGE PLU : Zone N
- DESCRIPTION : Ancienne grange




- RÉFÉRENCE CADASTRALE : A934
- LIEU-DIT : Puy Gombert
- ZONAGE PLU : Zone N
- DESCRIPTION : Ancienne grange



- RÉFÉRENCE CADASTRALE : A934
- LIEU-DIT : Puy Gombert
- ZONAGE PLU : Zone N
- DESCRIPTION : Ancienne grange


COMMUNE NOUVELLE DE BRANTÔME-EN-PÉRIGORD - COMMUNE DÉLÉGUÉE DE CANTILLAC




- RÉFÉRENCE CADASTRALE : A244
- LIEU-DIT : Margnac
- ZONAGE PLU : Zone N
- DESCRIPTION : Grange



- RÉFÉRENCE CADASTRALE : B762
- LIEU-DIT : Saint-Michel
- ZONAGE PLU : Zone N
- DESCRIPTION : Grange



- RÉFÉRENCE CADASTRALE : B762
- LIEU-DIT : Saint-Michel
- ZONAGE PLU : Zone N
- DESCRIPTION : Grange



- RÉFÉRENCE CADASTRALE : B128
- LIEU-DIT : Saint-Michel
- ZONAGE PLU : Zone N
- DESCRIPTION : Grange

COMMUNE NOUVELLE DE BRANTÔME-EN-PÉRIGORD - COMMUNE DÉLÉGUÉE DE CANTILLAC



- RÉFÉRENCE CADASTRALE : B1121
- LIEU-DIT : La Gaillardie
- ZONAGE PLU : Zone A
- DESCRIPTION : Grange



- RÉFÉRENCE CADASTRALE : B171
- LIEU-DIT : Le Bas Puy
- ZONAGE PLU : Zone N
- DESCRIPTION : Grange



- RÉFÉRENCE CADASTRALE : B171
- LIEU-DIT : Le Bas Puy
- ZONAGE PLU : Zone N
- DESCRIPTION : Grange



- RÉFÉRENCE CADASTRALE : A1199
- LIEU-DIT : Puyfauchard
- ZONAGE PLU : Zone N
- DESCRIPTION : Grange

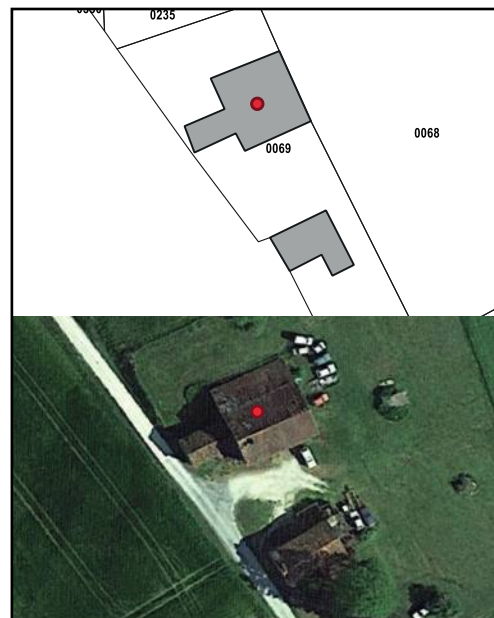
COMMUNE NOUVELLE DE BRANTÔME-EN-PÉRIGORD - COMMUNE DÉLÉGUÉE D'EYVIRAT



- **RÉFÉRENCE CADASTRALE :** D358
- **LIEU-DIT :** Lafareyrie Haute
- **ZONAGE PLU :** Zone A
- **DESCRIPTION :** Grange



- **RÉFÉRENCE CADASTRALE :** D391
- **LIEU-DIT :** Lafareyrie
- **ZONAGE PLU :** Zone A
- **DESCRIPTION :** Grange



- **RÉFÉRENCE CADASTRALE :** F69
- **LIEU-DIT :** Lepinelie
- **ZONAGE PLU :** Zone A
- **DESCRIPTION :** Grange

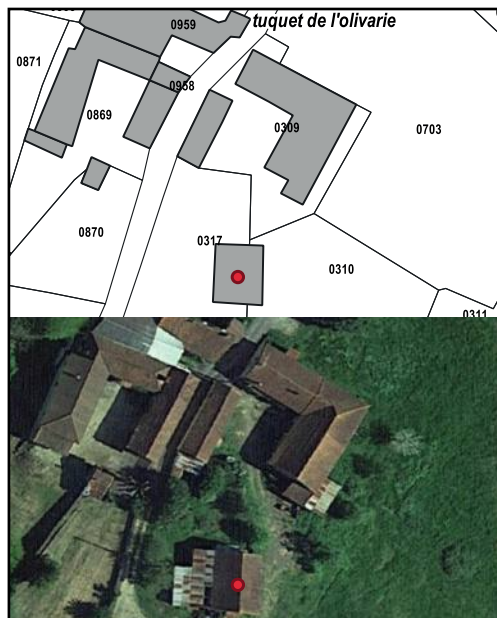


- **RÉFÉRENCE CADASTRALE :** E451
- **LIEU-DIT :** La Charmie
- **ZONAGE PLU :** Zone A
- **DESCRIPTION :** Grange

COMMUNE NOUVELLE DE BRANTÔME-EN-PÉRIGORD - COMMUNE DÉLÉGUÉE D'EYVIRAT



- **RÉFÉRENCE CADASTRALE :** A309
- **LIEU-DIT :** Tuquet de l'Olivarie
- **ZONAGE PLU :** Zone N
- **DESCRIPTION :** Grange accolée à l'habitation



- **RÉFÉRENCE CADASTRALE :** A317 et A310
- **LIEU-DIT :** Tuquet de l'Olivarie
- **ZONAGE PLU :** Zone N
- **DESCRIPTION :** Grange



- **RÉFÉRENCE CADASTRALE :** A67
- **LIEU-DIT :** Puyjoly
- **ZONAGE PLU :** Zone N
- **DESCRIPTION :** Grange



- **RÉFÉRENCE CADASTRALE :** A559
- **LIEU-DIT :** La Citadelle
- **ZONAGE PLU :** Zone A
- **DESCRIPTION :** Grange

COMMUNE NOUVELLE DE BRANTÔME-EN-PÉRIGORD - COMMUNE DÉLÉGUÉE D'EYVIRAT



- RÉFÉRENCE CADASTRALE : A560
- LIEU-DIT : La Citadelle
- ZONAGE PLU : Zone A
- DESCRIPTION : Grange



- RÉFÉRENCE CADASTRALE : B1006
- LIEU-DIT : Fauquetie
- ZONAGE PLU : Zone A
- DESCRIPTION : Grange

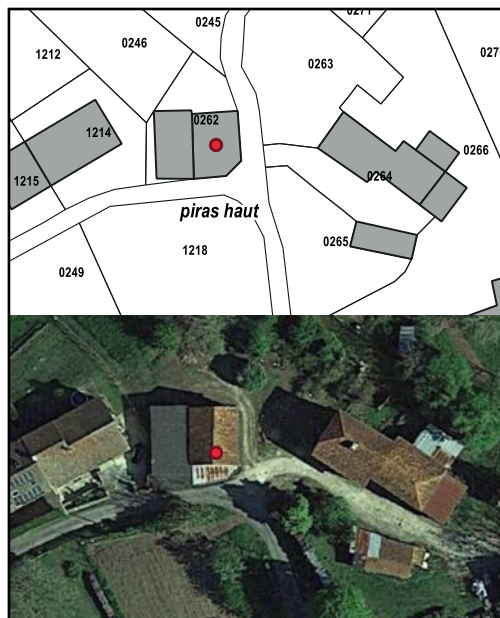


- RÉFÉRENCE CADASTRALE : B166
- LIEU-DIT : Piras Bas
- ZONAGE PLU : Zone N
- DESCRIPTION : Grange



- RÉFÉRENCE CADASTRALE : B168
- LIEU-DIT : Piras Bas
- ZONAGE PLU : Zone N
- DESCRIPTION : Grange

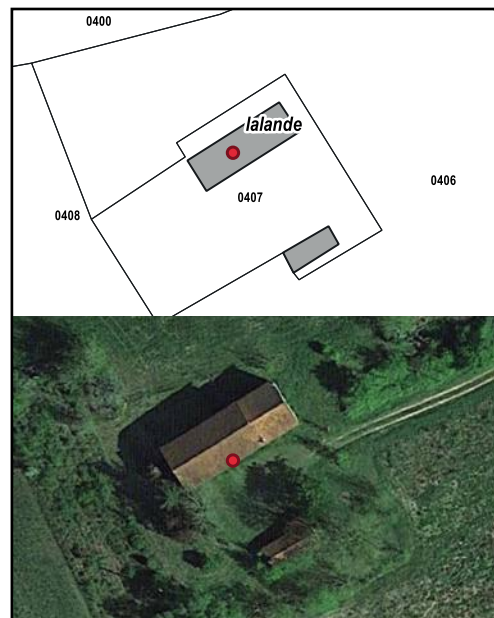
COMMUNE NOUVELLE DE BRANTÔME-EN-PÉRIGORD - COMMUNE DÉLÉGUÉE D'EYVIRAT



- RÉFÉRENCE CADASTRALE : B262
- LIEU-DIT : Piras Haut
- ZONAGE PLU : Zone A
- DESCRIPTION : Grange



- RÉFÉRENCE CADASTRALE : B841
- LIEU-DIT : Maletia
- ZONAGE PLU : Zone A
- DESCRIPTION : Grange



- RÉFÉRENCE CADASTRALE : C407
- LIEU-DIT : Lalande
- ZONAGE PLU : Zone A
- DESCRIPTION : Grange




- RÉFÉRENCE CADASTRALE : C373
- LIEU-DIT : Le Tuquet
- ZONAGE PLU : Zone A
- DESCRIPTION : Grange

COMMUNE NOUVELLE DE BRANTÔME-EN-PÉRIGORD - COMMUNE DÉLÉGUÉE DE LA GONTERIE-BOULOUNEIX



- **RÉFÉRENCE CADASTRALE :** A2010
- **LIEU-DIT :** Belaygue
- **ZONAGE PLU :** Zone N
- **DESCRIPTION :** Grange



- **RÉFÉRENCE CADASTRALE :** A1456
- **LIEU-DIT :** Belaygue
- **ZONAGE PLU :** Zone N
- **DESCRIPTION :** Grange




- **RÉFÉRENCE CADASTRALE :** A797
- **LIEU-DIT :** La Razinière
- **ZONAGE PLU :** Zone N
- **DESCRIPTION :** Grange



- **RÉFÉRENCE CADASTRALE :** B1407 et B2131
- **LIEU-DIT :** La Tabaterie
- **ZONAGE PLU :** Zone Np
- **DESCRIPTION :** Ancien hangar agricole

COMMUNE NOUVELLE DE BRANTÔME-EN-PÉRIGORD - COMMUNE DÉLÉGUÉE DE LA GONTERIE-BOULOUNEIX



- **RÉFÉRENCE CADASTRALE :** B1407
- **LIEU-DIT :** La Tabaterie
- **ZONAGE PLU :** Zone Np
- **DESCRIPTION :** Anciennes écuries



- **RÉFÉRENCE CADASTRALE :** A1649
- **LIEU-DIT :** Le Montant Est
- **ZONAGE PLU :** Zone N
- **DESCRIPTION :** Stockage


COMMUNE NOUVELLE DE BRANTÔME-EN-PÉRIGORD - COMMUNE DÉLÉGUÉE DE SAINT-CRÉPIN-DE-RICHEMONT



- RÉFÉRENCE CADASTRALE : AI283
- LIEU-DIT : Chanceland
- ZONAGE PLU : Zone N
- DESCRIPTION : Grange



- RÉFÉRENCE CADASTRALE : AH320
- LIEU-DIT : Les Brageaux
- ZONAGE PLU : Zone N
- DESCRIPTION : Grange

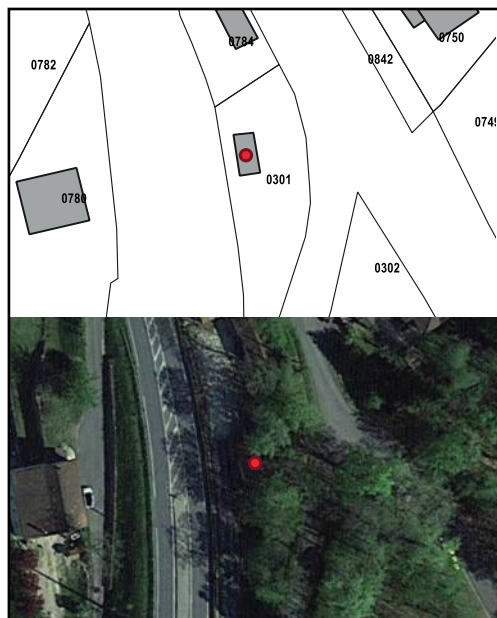


- RÉFÉRENCE CADASTRALE : AM151
- LIEU-DIT : Champredon
- ZONAGE PLU : Zone N
- DESCRIPTION : Stockage

COMMUNE NOUVELLE DE BRANTÔME-EN-PÉRIGORD - COMMUNE DÉLÉGUÉE DE SENCENAC-PUY-DE-FOURCHES



- RÉFÉRENCE CADASTRALE : C286
- LIEU-DIT : Puy-de-Fourches
- ZONAGE PLU : Zone A
- DESCRIPTION : Grange



- RÉFÉRENCE CADASTRALE : C301
- LIEU-DIT : Le long de la RD939
- ZONAGE PLU : Zone N
- DESCRIPTION : Grange



- RÉFÉRENCE CADASTRALE : C784
- LIEU-DIT : Le long de la RD939
- ZONAGE PLU : Zone A
- DESCRIPTION : Grange



- RÉFÉRENCE CADASTRALE : A1087
- LIEU-DIT : Jambe Grosse
- ZONAGE PLU : Zone A
- DESCRIPTION : Grange

COMMUNE NOUVELLE DE BRANTÔME-EN-PÉRIGORD - COMMUNE DÉLÉGUÉE DE SENCENAC-PUY-DE-FOURCHES



- RÉFÉRENCE CADASTRALE : C177
- LIEU-DIT : La Seguinie
- ZONAGE PLU : Zone A
- DESCRIPTION : Grange



- RÉFÉRENCE CADASTRALE : C168
- LIEU-DIT : La Seguinie
- ZONAGE PLU : Zone A
- DESCRIPTION : Grange



- RÉFÉRENCE CADASTRALE : C173
- LIEU-DIT : La Seguinie
- ZONAGE PLU : Zone A
- DESCRIPTION : Grange



- RÉFÉRENCE CADASTRALE : C174
- LIEU-DIT : La Seguinie
- ZONAGE PLU : Zone A
- DESCRIPTION : Grange

COMMUNE NOUVELLE DE BRANTÔME-EN-PÉRIGORD - COMMUNE DÉLÉGUÉE DE SENCENAC-PUY-DE-FOURCHES



- **RÉFÉRENCE CADASTRALE :** A739
- **LIEU-DIT :** La Roussellie
- **ZONAGE PLU :** Zone N
- **DESCRIPTION :** Grange



- **RÉFÉRENCE CADASTRALE :** C123
- **LIEU-DIT :** La Roussellie
- **ZONAGE PLU :** Zone A
- **DESCRIPTION :** Grange



- **RÉFÉRENCE CADASTRALE :** C126
- **LIEU-DIT :** La Roussellie
- **ZONAGE PLU :** Zone A
- **DESCRIPTION :** Bâtiment de stockage accolé à l'habitation



- **RÉFÉRENCE CADASTRALE :** A238
- **LIEU-DIT :** La Besse
- **ZONAGE PLU :** Zone N
- **DESCRIPTION :** Grange accolée à l'habitation

COMMUNE NOUVELLE DE BRANTÔME-EN-PÉRIGORD - COMMUNE DÉLÉGUÉE DE SENCENAC-PUY-DE-FOURCHES



- RÉFÉRENCE CADASTRALE : A256
- LIEU-DIT : La Besse
- ZONAGE PLU : Zone N
- DESCRIPTION : Grange



- RÉFÉRENCE CADASTRALE : A259
- LIEU-DIT : La Besse
- ZONAGE PLU : Zone N
- DESCRIPTION : Grange



- RÉFÉRENCE CADASTRALE : A245
- LIEU-DIT : La Besse
- ZONAGE PLU : Zone N
- DESCRIPTION : Grange



- RÉFÉRENCE CADASTRALE : A248
- LIEU-DIT : La Besse
- ZONAGE PLU : Zone N
- DESCRIPTION : Grange

COMMUNE NOUVELLE DE BRANTÔME-EN-PÉRIGORD - COMMUNE DÉLÉGUÉE DE SENCENAC-PUY-DE-FOURCHES



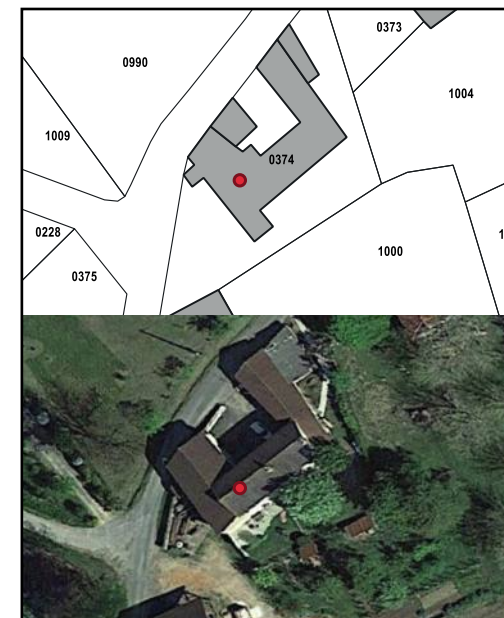
- RÉFÉRENCE CADASTRALE : A237
- LIEU-DIT : La Besse
- ZONAGE PLU : Zone N
- DESCRIPTION : Grange



- RÉFÉRENCE CADASTRALE : A236
- LIEU-DIT : La Besse
- ZONAGE PLU : Zone N
- DESCRIPTION : Grange



- RÉFÉRENCE CADASTRALE : A374
- LIEU-DIT : La Besse
- ZONAGE PLU : Zone N
- DESCRIPTION : Grange



- RÉFÉRENCE CADASTRALE : A374
- LIEU-DIT : La Besse
- ZONAGE PLU : Zone N
- DESCRIPTION : Grange

COMMUNE NOUVELLE DE BRANTÔME-EN-PÉRIGORD - COMMUNE DÉLÉGUÉE DE SENCENAC-PUY-DE-FOURCHES



- RÉFÉRENCE CADASTRALE : A1067
- LIEU-DIT : La Besse
- ZONAGE PLU : Zone N
- DESCRIPTION : Grange



- RÉFÉRENCE CADASTRALE : A257
- LIEU-DIT : La Besse
- ZONAGE PLU : Zone N
- DESCRIPTION : Grange

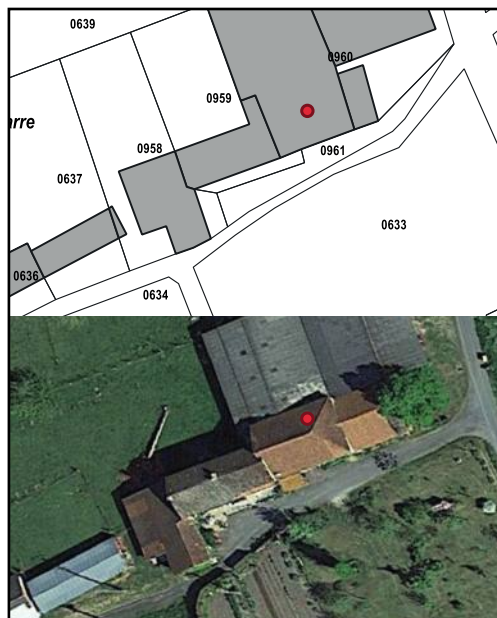
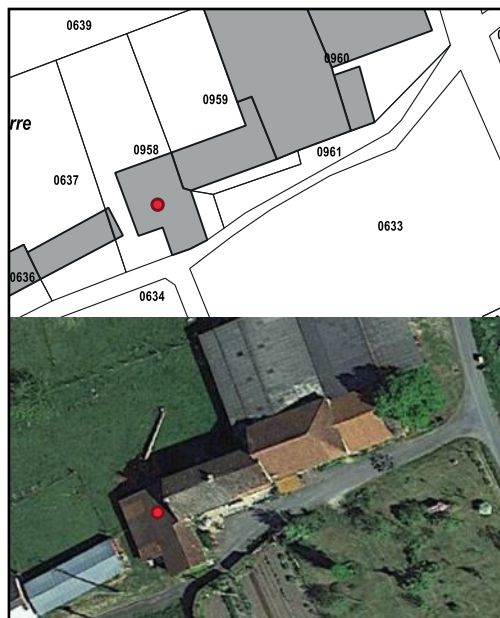


- RÉFÉRENCE CADASTRALE : A1017
- LIEU-DIT : La Besse
- ZONAGE PLU : Zone N
- DESCRIPTION : Grange



- RÉFÉRENCE CADASTRALE : C635
- LIEU-DIT : Leyparre
- ZONAGE PLU : Zone A
- DESCRIPTION : Bâtiment de stockage

COMMUNE NOUVELLE DE BRANTÔME-EN-PÉRIGORD - COMMUNE DÉLÉGUÉE DE SENCENAC-PUY-DE-FOURCHES



■ RÉFÉRENCE CADASTRALE : C958

■ LIEU-DIT : Leyparre

■ ZONAGE PLU : Zone A

■ DESCRIPTION : Grange accolée à l'habitation

■ RÉFÉRENCE CADASTRALE : C960

■ LIEU-DIT : Leyparre

■ ZONAGE PLU : Zone A

■ DESCRIPTION : Grange accolée à l'habitation

■ RÉFÉRENCE CADASTRALE : C636

■ LIEU-DIT : Leyparre

■ ZONAGE PLU : Zone A

■ DESCRIPTION : Bâtiment de stockage

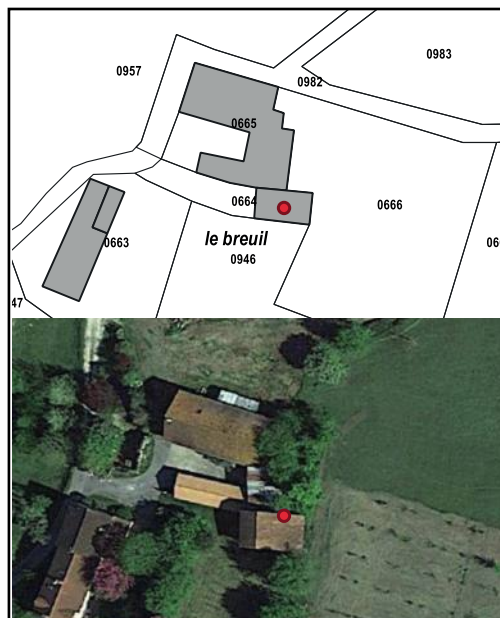
■ RÉFÉRENCE CADASTRALE : C665

■ LIEU-DIT : Le Breuil

■ ZONAGE PLU : Zone A

■ DESCRIPTION : Grange

COMMUNE NOUVELLE DE BRANTÔME-EN-PÉRIGORD - COMMUNE DÉLÉGUÉE DE SENCENAC-PUY-DE-FOURCHES



- RÉFÉRENCE CADASTRALE : C664
- LIEU-DIT : Le Breuil
- ZONAGE PLU : Zone A
- DESCRIPTION : Grange



- RÉFÉRENCE CADASTRALE : C715
- LIEU-DIT : Grange Douville
- ZONAGE PLU : Zone N
- DESCRIPTION : Grange



- RÉFÉRENCE CADASTRALE : C740
- LIEU-DIT : Le Gilet
- ZONAGE PLU : Zone A
- DESCRIPTION : Grange



- RÉFÉRENCE CADASTRALE : C485
- LIEU-DIT : Le Ladoux
- ZONAGE PLU : Zone A
- DESCRIPTION : Grange accolée à l'habitation

COMMUNE NOUVELLE DE BRANTÔME-EN-PÉRIGORD - COMMUNE DÉLÉGUÉE DE SENCENAC-PUY-DE-FOURCHES



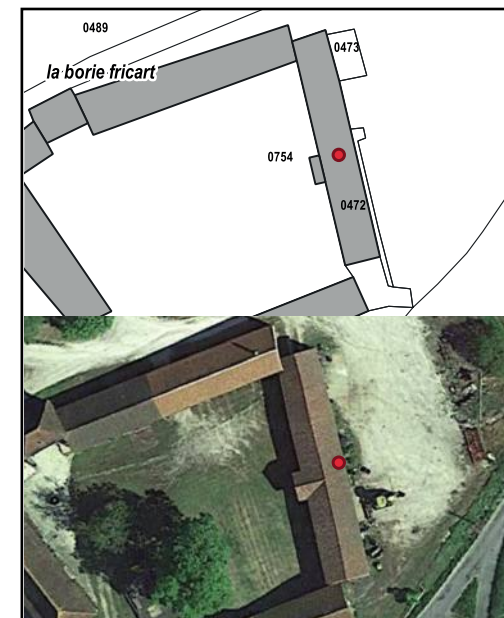
- RÉFÉRENCE CADASTRALE : B187
- LIEU-DIT : La Vialle
- ZONAGE PLU : Zone A
- DESCRIPTION : Grange



- RÉFÉRENCE CADASTRALE : B465
- LIEU-DIT : Le Teyrat
- ZONAGE PLU : Zone A
- DESCRIPTION : Grange

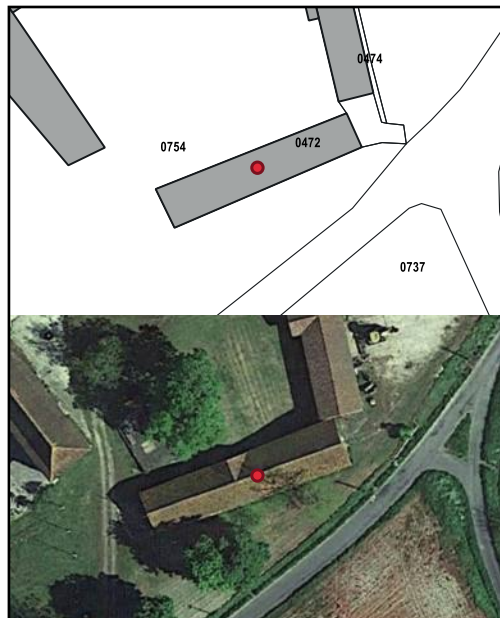


- RÉFÉRENCE CADASTRALE : B466
- LIEU-DIT : Le Teyrat
- ZONAGE PLU : Zone A
- DESCRIPTION : Grange

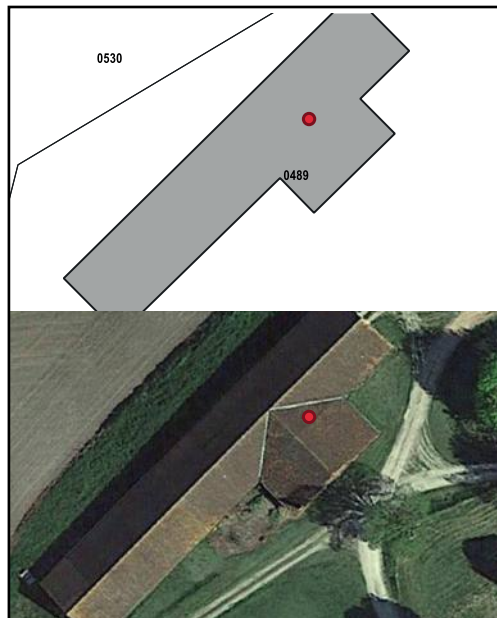


- RÉFÉRENCE CADASTRALE : B472
- LIEU-DIT : La Borie Fricart
- ZONAGE PLU : Zone A
- DESCRIPTION : Grange

COMMUNE NOUVELLE DE BRANTÔME-EN-PÉRIGORD - COMMUNE DÉLÉGUÉE DE SENCENAC-PUY-DE-FOURCHES



- RÉFÉRENCE CADASTRALE : B472
- LIEU-DIT : La Borie Fricart
- ZONAGE PLU : Zone A
- DESCRIPTION : Grange



- RÉFÉRENCE CADASTRALE : B489
- LIEU-DIT : La Borie Fricart
- ZONAGE PLU : Zone A
- DESCRIPTION : Grange



- RÉFÉRENCE CADASTRALE : B322
- LIEU-DIT : Le Temple
- ZONAGE PLU : Zone A
- DESCRIPTION : Grange accolée à l'habitation

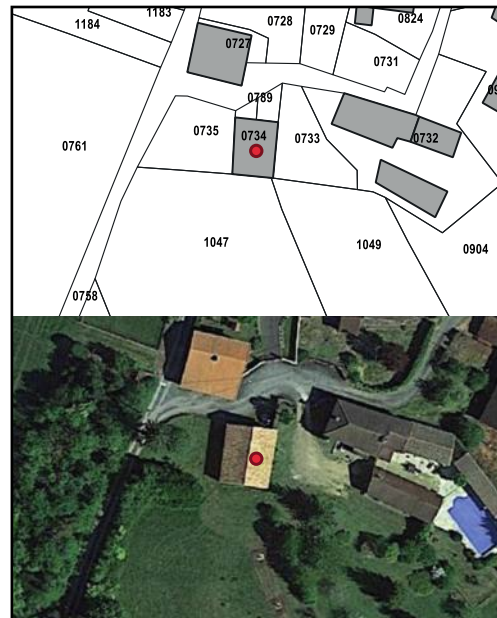
COMMUNE NOUVELLE DE BRANTÔME-EN-PÉRIGORD - COMMUNE DÉLÉGUÉE DE VALEUIL



- **RÉFÉRENCE CADASTRALE :** B729
- **LIEU-DIT :** La Serre
- **ZONAGE PLU :** Zone A
- **DESCRIPTION :** Grange



- **RÉFÉRENCE CADASTRALE :** B720
- **LIEU-DIT :** La Serre
- **ZONAGE PLU :** Zone A
- **DESCRIPTION :** Grange



- **RÉFÉRENCE CADASTRALE :** B734
- **LIEU-DIT :** La Serre
- **ZONAGE PLU :** Zone A
- **DESCRIPTION :** Grange

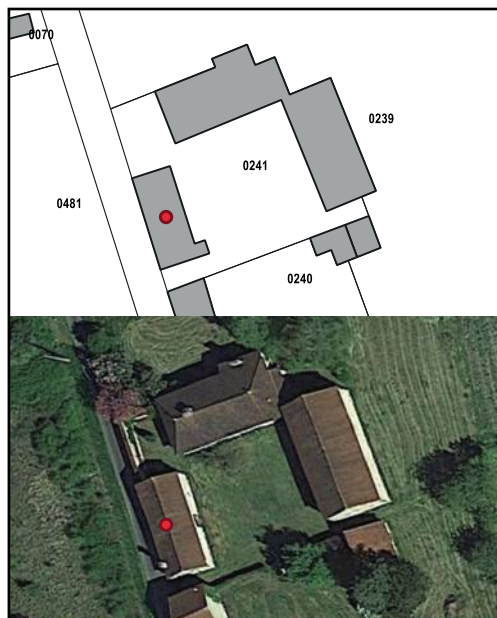


- **RÉFÉRENCE CADASTRALE :** E70
- **LIEU-DIT :** Le Mas
- **ZONAGE PLU :** Zone A
- **DESCRIPTION :** Grange

COMMUNE NOUVELLE DE BRANTÔME-EN-PÉRIGORD - COMMUNE DÉLÉGUÉE DE VALEUIL



- RÉFÉRENCE CADASTRALE : E241
- LIEU-DIT : Le Mas
- ZONAGE PLU : Zone A
- DESCRIPTION : Grange

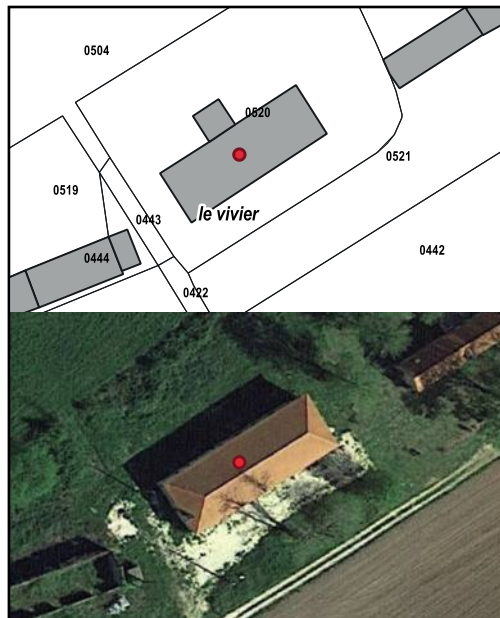


- RÉFÉRENCE CADASTRALE : E241
- LIEU-DIT : Le Mas
- ZONAGE PLU : Zone A
- DESCRIPTION : Grange

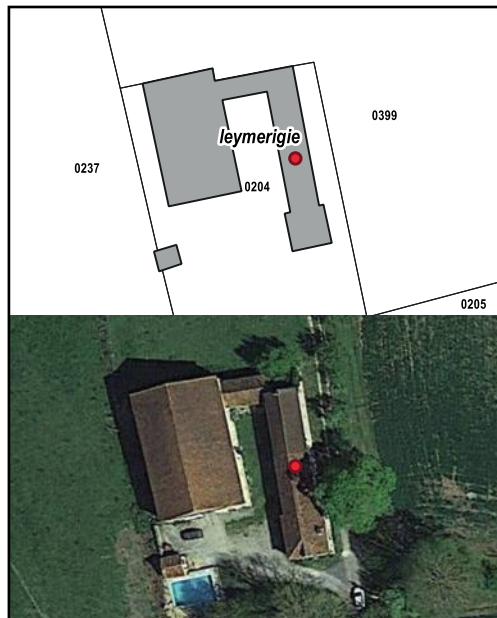


- RÉFÉRENCE CADASTRALE : E242
- LIEU-DIT : Les Mas
- ZONAGE PLU : Zone A
- DESCRIPTION : Grange

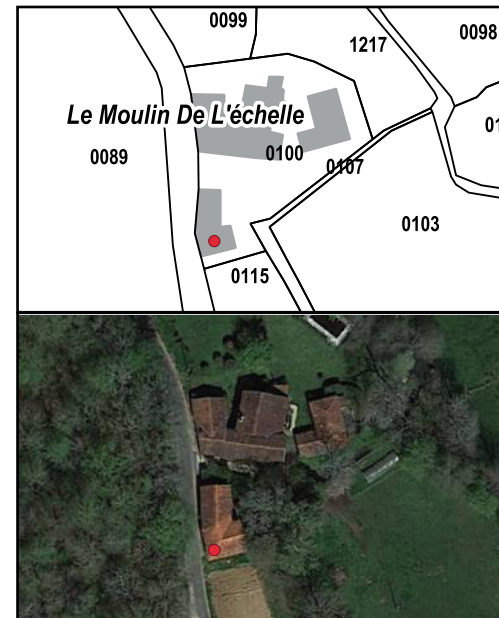
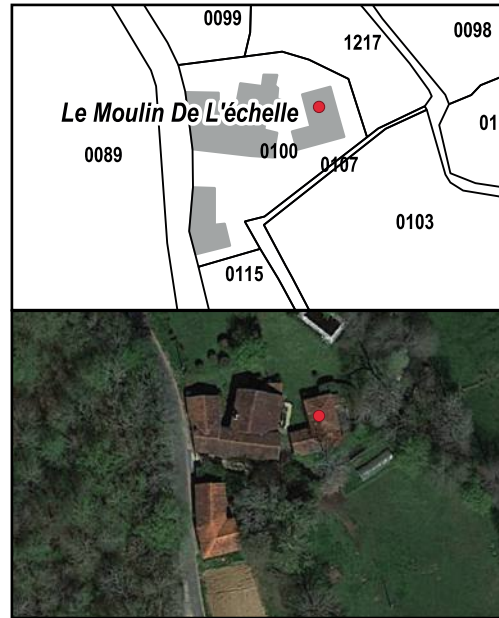
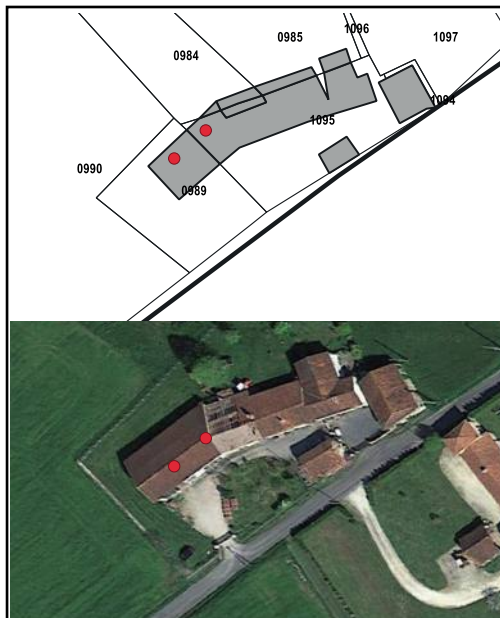
COMMUNE NOUVELLE DE BRANTÔME-EN-PÉRIGORD - COMMUNE DÉLÉGUÉE DE VALEUIL



- RÉFÉRENCE CADASTRALE : E520
- LIEU-DIT : Le Vivier
- ZONAGE PLU : Zone A
- DESCRIPTION :



- RÉFÉRENCE CADASTRALE : E204
- LIEU-DIT : Leymerigie
- ZONAGE PLU : Zone A
- DESCRIPTION : Grange



- **RÉFÉRENCE CADASTRALE :** C1095 et C989
- **LIEU-DIT :** La Lande
- **ZONAGE PLU :** Zone N
- **DESCRIPTION :** Grange

- **RÉFÉRENCE CADASTRALE :** C119 et C1219
- **LIEU-DIT :** Moulin du Pontey
- **ZONAGE PLU :** Zone N
- **DESCRIPTION :** Moulin, grange

- **RÉFÉRENCE CADASTRALE :** C100
- **LIEU-DIT :** Moulin de l'Echelle
- **ZONAGE PLU :** Zone N
- **DESCRIPTION :** Chai

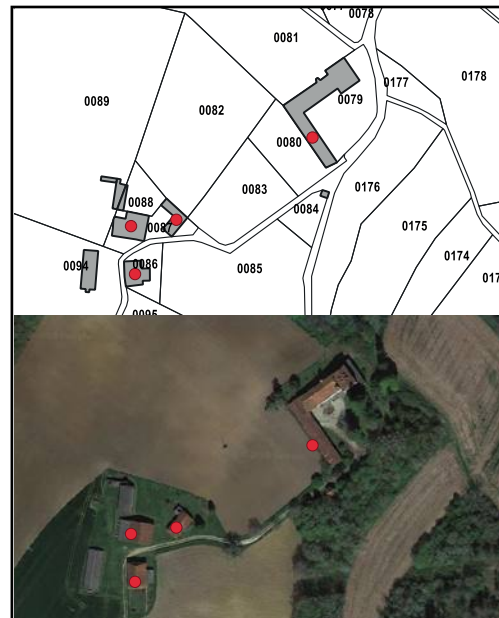
- **RÉFÉRENCE CADASTRALE :** C100
- **LIEU-DIT :** Moulin de l'Echelle
- **ZONAGE PLU :** Zone N
- **DESCRIPTION :** Grange, garage



- **RÉFÉRENCE CADASTRALE :** A1065
- **LIEU-DIT :** Gabinet
- **ZONAGE PLU :** Zone N
- **DESCRIPTION :** Grange




- **RÉFÉRENCE CADASTRALE :** A1052
- **LIEU-DIT :** Eden Vert
- **ZONAGE PLU :** Zone N
- **DESCRIPTION :** Ancien hôtel-restaurant



- **RÉFÉRENCE CADASTRALE :** D79, D86 et D87
- **LIEU-DIT :** Roussellie Basse
- **ZONAGE PLU :** Zone N
- **DESCRIPTION :** Granges et dépendances du château



- **RÉFÉRENCE CADASTRALE :** B766
- **LIEU-DIT :** La Lande
- **ZONAGE PLU :** Zone N
- **DESCRIPTION :** Grange



■ **RÉFÉRENCE CADASTRALE :** C1589 et C1590

■ **LIEU-DIT :** Plansonnie

■ **ZONAGE PLU :** Zone N

■ **DESCRIPTION :** Ancien corps de ferme

■ **RÉFÉRENCE CADASTRALE :** A1070

■ **LIEU-DIT :** L'Épalourdie

■ **ZONAGE PLU :** Zone N

■ **DESCRIPTION :** Grange




- RÉFÉRENCE CADASTRALE : C328
- LIEU-DIT : Verneuil
- ZONAGE PLU : Zone N
- DESCRIPTION : Grange



- RÉFÉRENCE CADASTRALE : C326
- LIEU-DIT : Verneuil
- ZONAGE PLU : Zone N
- DESCRIPTION : Grange



- RÉFÉRENCE CADASTRALE : C327
- LIEU-DIT : Verneuil
- ZONAGE PLU : Zone N
- DESCRIPTION : Grange



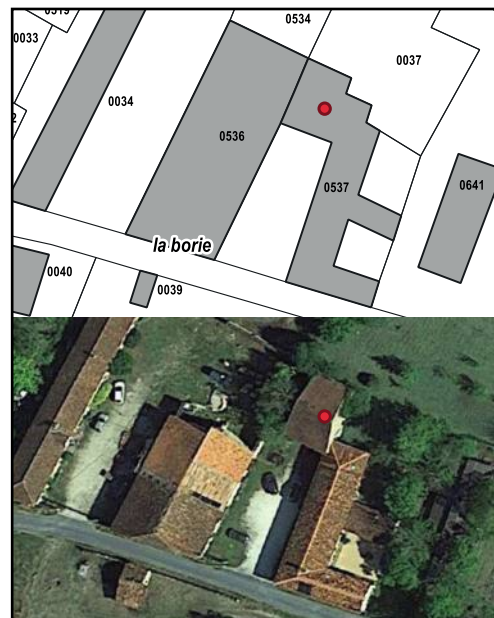
COMMUNE DE CHAMPAGNAC-DE-BELAIR



- RÉFÉRENCE CADASTRALE : C323
- LIEU-DIT : Verneuil
- ZONAGE PLU : Zone N
- DESCRIPTION : Grange



- RÉFÉRENCE CADASTRALE : C323
- LIEU-DIT : Verneuil
- ZONAGE PLU : Zone N
- DESCRIPTION : Grange

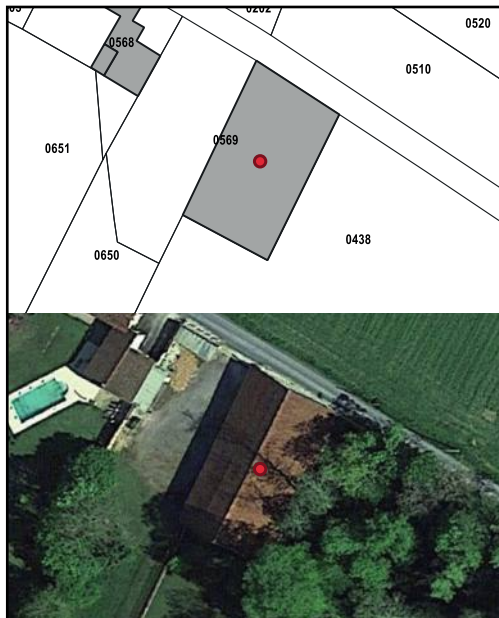


- RÉFÉRENCE CADASTRALE : C537
- LIEU-DIT : La Borie
- ZONAGE PLU : Zone A
- DESCRIPTION : Grange




- RÉFÉRENCE CADASTRALE : C536
- LIEU-DIT : La Borie
- ZONAGE PLU : Zone A
- DESCRIPTION : Grange


COMMUNE DE CHAMPAGNAC-DE-BELAIR



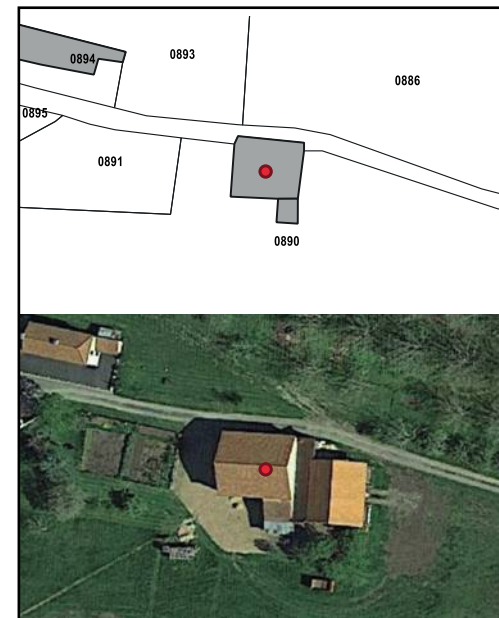
- RÉFÉRENCE CADASTRALE : C569
- LIEU-DIT : La Borie
- ZONAGE PLU : Zone A
- DESCRIPTION : Grange



- RÉFÉRENCE CADASTRALE : C683
- LIEU-DIT : La Borie
- ZONAGE PLU : Zone A
- DESCRIPTION : Ancien corps de ferme

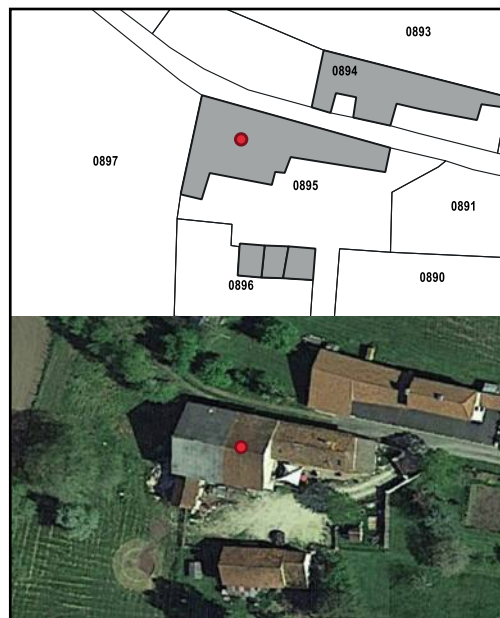


- RÉFÉRENCE CADASTRALE : C27
- LIEU-DIT : Aux 4 routes
- ZONAGE PLU : Zone A
- DESCRIPTION : Grange



- RÉFÉRENCE CADASTRALE : A890
- LIEU-DIT : Fialarge
- ZONAGE PLU : Zone N
- DESCRIPTION : Grange

COMMUNE DE CHAMPAGNAC-DE-BELAIR



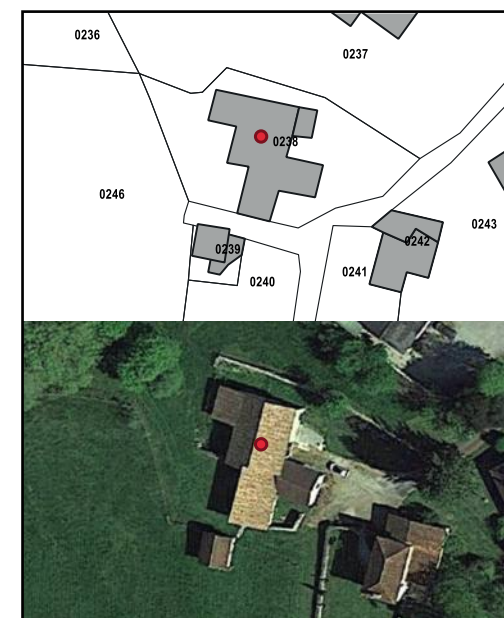
- RÉFÉRENCE CADASTRALE : A895
- LIEU-DIT : Fialarge
- ZONAGE PLU : Zone N
- DESCRIPTION : Grange



- RÉFÉRENCE CADASTRALE : B1630
- LIEU-DIT : Puyhardi
- ZONAGE PLU : Zone N
- DESCRIPTION : Grange



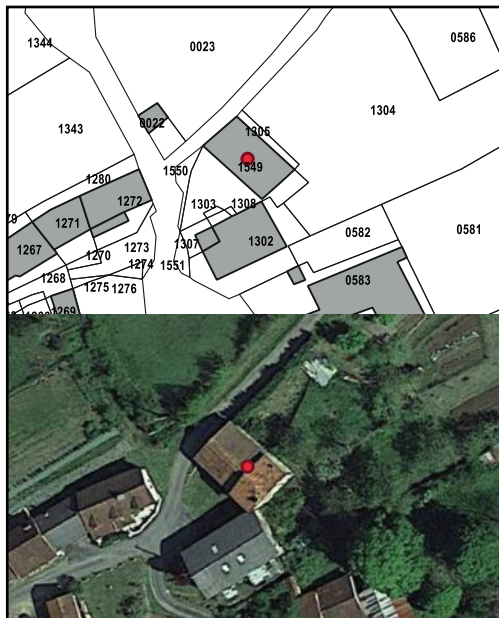
- RÉFÉRENCE CADASTRALE : B601
- LIEU-DIT : Puyhardi
- ZONAGE PLU : Zone N
- DESCRIPTION : Grange



- RÉFÉRENCE CADASTRALE : A238
- LIEU-DIT : Les Conquilloux
- ZONAGE PLU : Zone N
- DESCRIPTION : Grange



COMMUNE DE CHAMPAGNAC-DE-BELAIR



■ RÉFÉRENCE CADASTRALE : B1549

■ LIEU-DIT : Chancelade

■ ZONAGE PLU : Zone N

■ DESCRIPTION : Grange

■ RÉFÉRENCE CADASTRALE : B578

■ LIEU-DIT : Chancelade

■ ZONAGE PLU : Zone N

■ DESCRIPTION : Grange

■ RÉFÉRENCE CADASTRALE : B283

■ LIEU-DIT : Chavalarias

■ ZONAGE PLU : Zone A

■ DESCRIPTION : Grange

■ RÉFÉRENCE CADASTRALE : B264

■ LIEU-DIT : Chavalarias

■ ZONAGE PLU : Zone A

■ DESCRIPTION : Grange

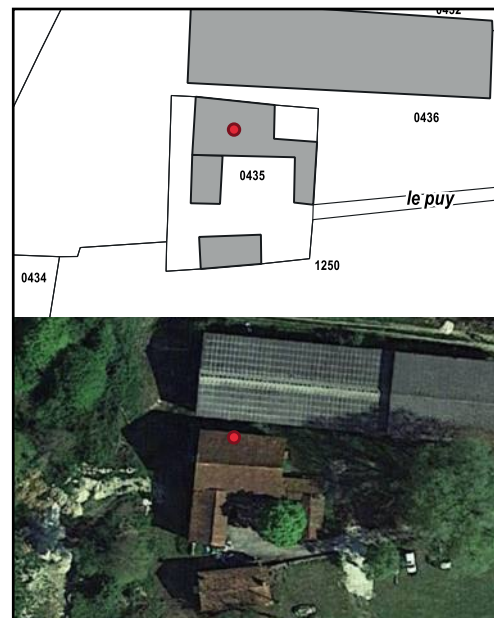
COMMUNE DE CHAMPAGNAC-DE-BELAIR



- RÉFÉRENCE CADASTRALE : B273
- LIEU-DIT : Chavalarias
- ZONAGE PLU : Zone A
- DESCRIPTION : Grange



- RÉFÉRENCE CADASTRALE : B1271
- LIEU-DIT : Chavalarias
- ZONAGE PLU : Zone A
- DESCRIPTION : Grange



- RÉFÉRENCE CADASTRALE : D435
- LIEU-DIT : Le Puy
- ZONAGE PLU : Zone N
- DESCRIPTION : Grange

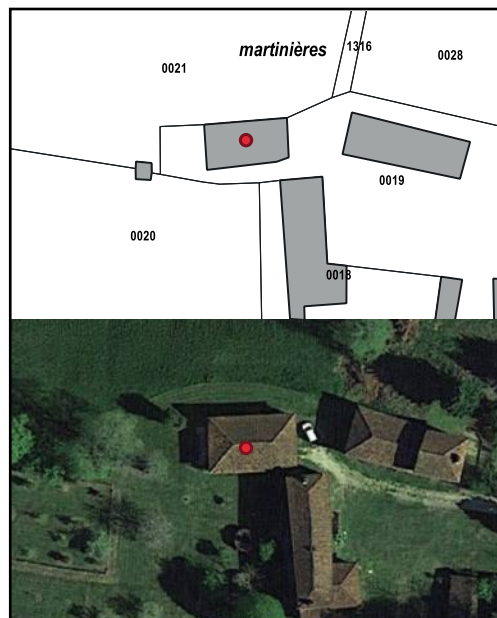


- RÉFÉRENCE CADASTRALE : D346
- LIEU-DIT : La Combe de Mole
- ZONAGE PLU : Zone N
- DESCRIPTION : Grange

COMMUNE DE CHAMPAGNAC-DE-BELAIR



- RÉFÉRENCE CADASTRALE : D18
- LIEU-DIT : Martinières
- ZONAGE PLU : Zone N
- DESCRIPTION : Grange

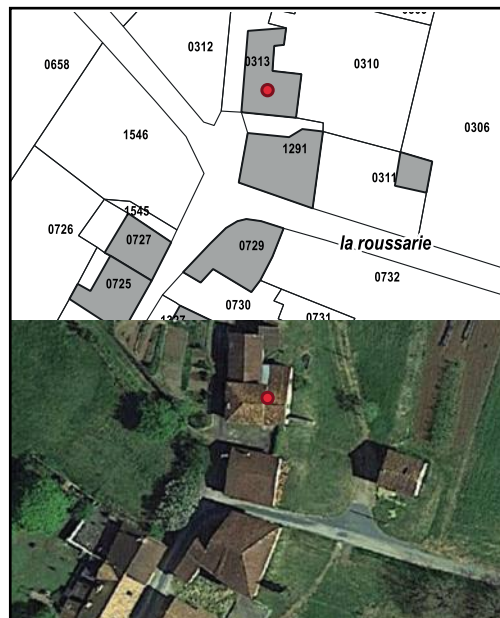


- RÉFÉRENCE CADASTRALE : D19
- LIEU-DIT : Martinières
- ZONAGE PLU : Zone N
- DESCRIPTION : Grange

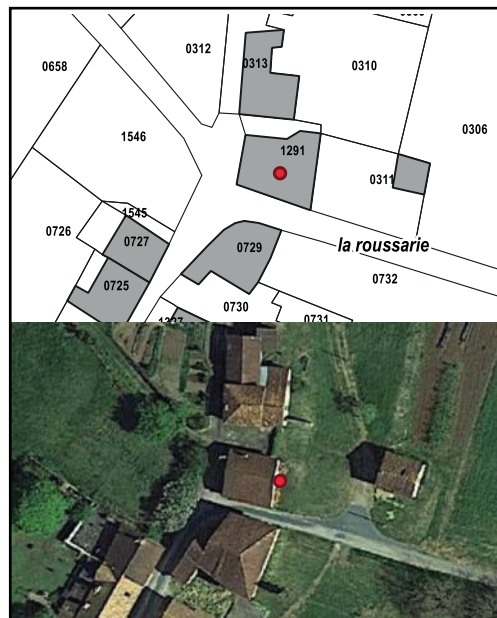


- RÉFÉRENCE CADASTRALE : B510 et B513
- LIEU-DIT : Puy Hardy
- ZONAGE PLU : Zone N
- DESCRIPTION : Granges

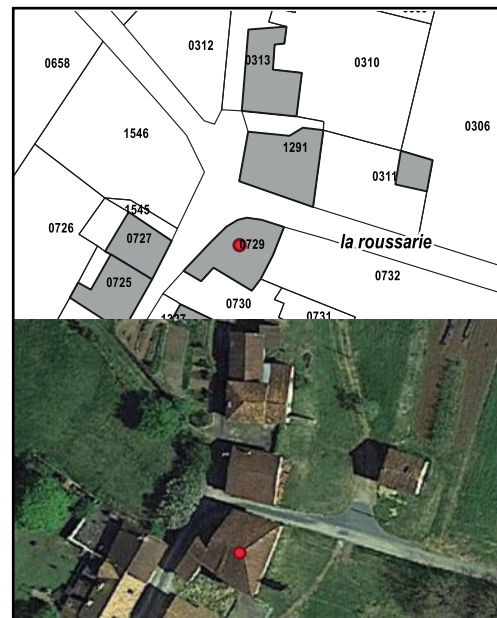
COMMUNE DE CHAMPAGNAC-DE-BELAIR



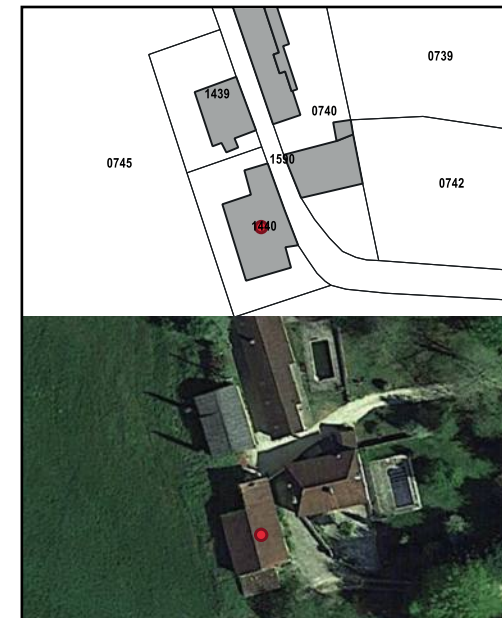
- RÉFÉRENCE CADASTRALE : B313
- LIEU-DIT : La Roussarie
- ZONAGE PLU : Zone A
- DESCRIPTION : Grange



- RÉFÉRENCE CADASTRALE : B1291
- LIEU-DIT : La Roussarie
- ZONAGE PLU : Zone A
- DESCRIPTION : Ancienne étable

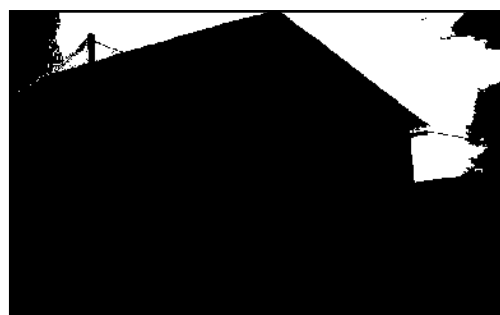
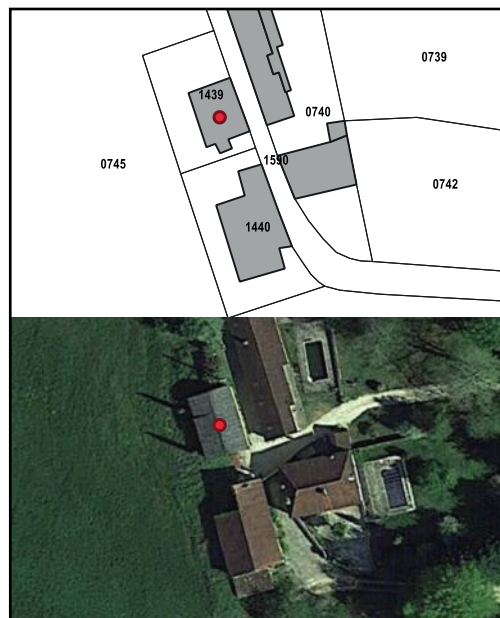


- RÉFÉRENCE CADASTRALE : B729
- LIEU-DIT : La Roussarie
- ZONAGE PLU : Zone A
- DESCRIPTION : Grange

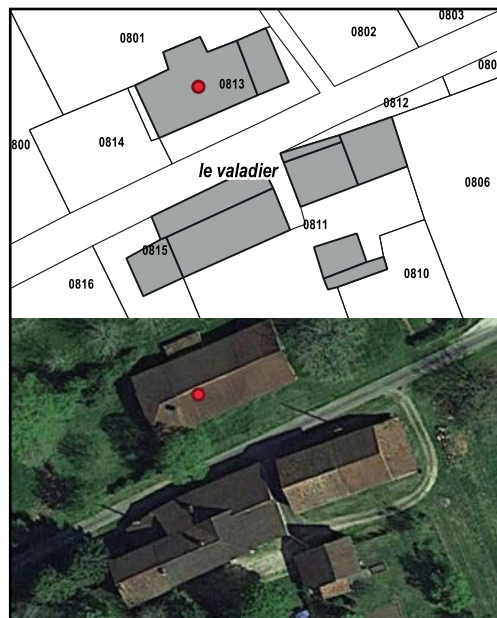


- RÉFÉRENCE CADASTRALE : B1440
- LIEU-DIT : Chavirat
- ZONAGE PLU : Zone A
- DESCRIPTION : Grange


COMMUNE DE CHAMPAGNAC-DE-BELAIR



- RÉFÉRENCE CADASTRALE : B1439
- LIEU-DIT : Chavirat
- ZONAGE PLU : Zone A
- DESCRIPTION : Grange



- RÉFÉRENCE CADASTRALE : B813
- LIEU-DIT : Le Valadier
- ZONAGE PLU : Zone N
- DESCRIPTION : Grange

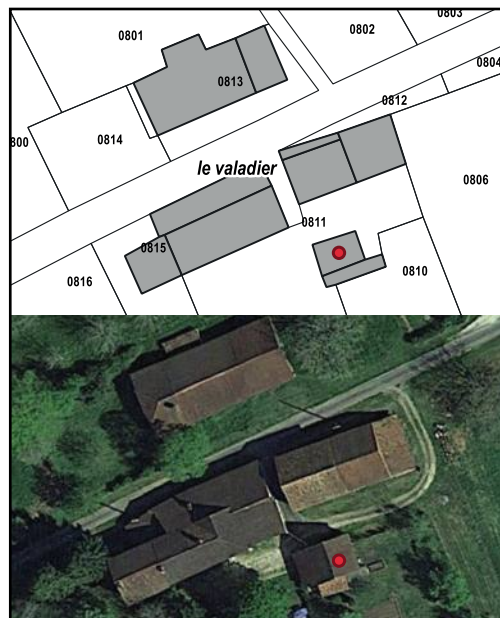


- RÉFÉRENCE CADASTRALE : B815
- LIEU-DIT : Le Valadier
- ZONAGE PLU : Zone A
- DESCRIPTION : Grange




- RÉFÉRENCE CADASTRALE : B811
- LIEU-DIT : Le Valadier
- ZONAGE PLU : Zone A
- DESCRIPTION : Grange

COMMUNE DE CHAMPAGNAC-DE-BELAIR



- RÉFÉRENCE CADASTRALE : B811
- LIEU-DIT : Le Valadier
- ZONAGE PLU : Zone A
- DESCRIPTION : Grange



- RÉFÉRENCE CADASTRALE : D184
- LIEU-DIT : La Faye
- ZONAGE PLU : Zone N
- DESCRIPTION :



- RÉFÉRENCE CADASTRALE : E269 et E270
- LIEU-DIT : La Faye
- ZONAGE PLU : Zone N
- DESCRIPTION : Grange



- RÉFÉRENCE CADASTRALE : E330
- LIEU-DIT : Coulonges
- ZONAGE PLU : Zone N
- DESCRIPTION : Grange

COMMUNE DE CHAMPAGNAC-DE-BELAIR



- **RÉFÉRENCE CADASTRALE :** E330
- **LIEU-DIT :** Coulonges
- **ZONAGE PLU :** Zone N
- **DESCRIPTION :** Grange



- **RÉFÉRENCE CADASTRALE :** E327
- **LIEU-DIT :** Coulonges
- **ZONAGE PLU :** Zone N
- **DESCRIPTION :** Grange



- **RÉFÉRENCE CADASTRALE :** E324
- **LIEU-DIT :** Coulonges
- **ZONAGE PLU :** Zone N
- **DESCRIPTION :** Grange



- **RÉFÉRENCE CADASTRALE :** E719
- **LIEU-DIT :** Coulonges
- **ZONAGE PLU :** Zone N
- **DESCRIPTION :** Grange



COMMUNE DE CHAMPAGNAC-DE-BELAIR



- RÉFÉRENCE CADASTRALE : E181
- LIEU-DIT : Coulonges
- ZONAGE PLU : Zone N
- DESCRIPTION : Grange



- RÉFÉRENCE CADASTRALE : E679
- LIEU-DIT : La Durantie
- ZONAGE PLU : Zone N
- DESCRIPTION : Grange

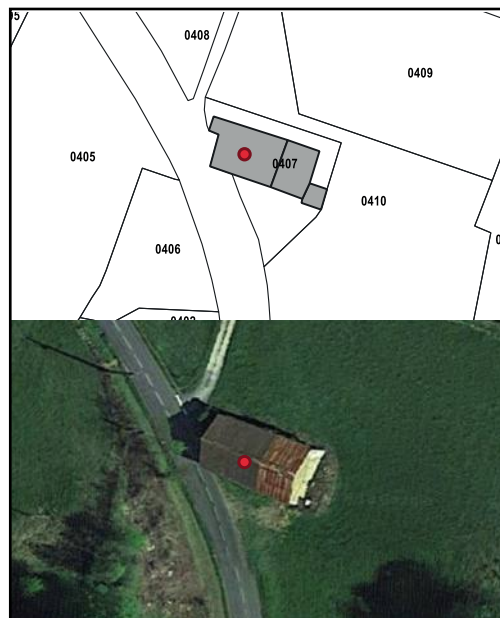


- RÉFÉRENCE CADASTRALE : E678
- LIEU-DIT : La Durantie
- ZONAGE PLU : Zone N
- DESCRIPTION : Grange



- RÉFÉRENCE CADASTRALE : E1738, E605, E738
- LIEU-DIT : Talet
- ZONAGE PLU : Zone N
- DESCRIPTION : Grange

COMMUNE DE CHAMPAGNAC-DE-BELAIR



- RÉFÉRENCE CADASTRALE : E407
- LIEU-DIT : Lardailier
- ZONAGE PLU : Zone N
- DESCRIPTION : Grange



- RÉFÉRENCE CADASTRALE : E399
- LIEU-DIT : Lardailier
- ZONAGE PLU : Zone N
- DESCRIPTION : Grange

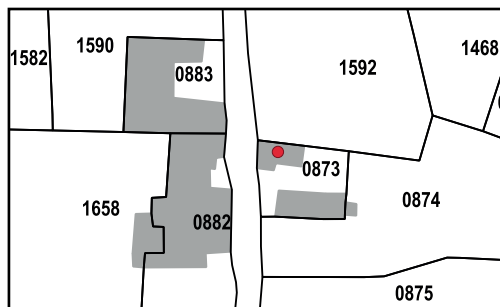


- RÉFÉRENCE CADASTRALE : E399
- LIEU-DIT : Lardailier
- ZONAGE PLU : Zone N
- DESCRIPTION : Grange

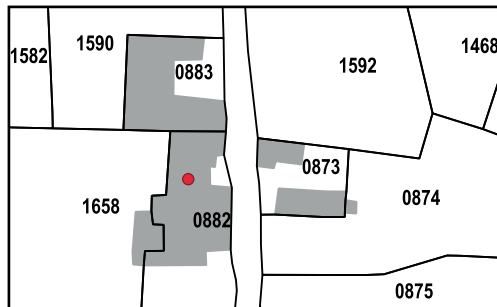


- RÉFÉRENCE CADASTRALE : E396
- LIEU-DIT : Lardailier
- ZONAGE PLU : Zone N
- DESCRIPTION : Grange

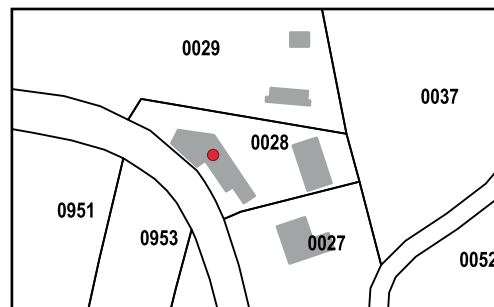
COMMUNE DE LA CHAPELLE-FAUCHER



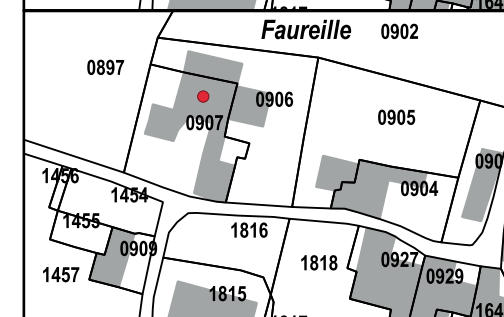
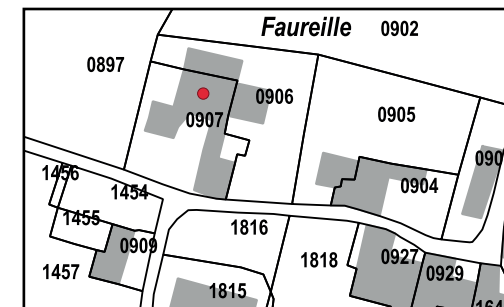
- RÉFÉRENCE CADASTRALE : A873
- LIEU-DIT : Bas Faureille
- ZONAGE PLU : Zone N
- DESCRIPTION : Grange



- RÉFÉRENCE CADASTRALE : A882
- LIEU-DIT : Bas Faureille
- ZONAGE PLU : Zone N
- DESCRIPTION : Grange



- RÉFÉRENCE CADASTRALE : AA28
- LIEU-DIT : Chapiteau
- ZONAGE PLU : Zone N
- DESCRIPTION : Grange



- RÉFÉRENCE CADASTRALE : A907
- LIEU-DIT : Faureille
- ZONAGE PLU : Zone N
- DESCRIPTION : Grange

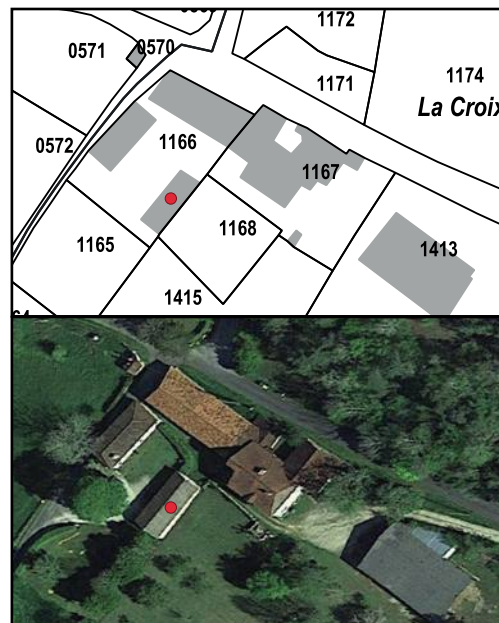
COMMUNE DE LA CHAPELLE-FAUCHER



- RÉFÉRENCE CADASTRALE : A933
- LIEU-DIT : Faureille
- ZONAGE **PLU** : Zone N
- DESCRIPTION : Grange



- RÉFÉRENCE CADASTRALE : A1166
- LIEU-DIT : La Croix
- ZONAGE **PLU** : Zone N
- DESCRIPTION : Grange

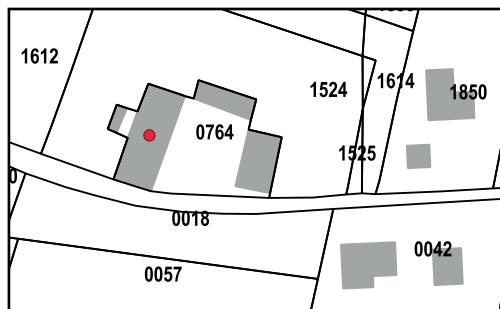


- RÉFÉRENCE CADASTRALE : A1166
- LIEU-DIT : La Croix
- ZONAGE **PLU** : Zone N
- DESCRIPTION : Grange

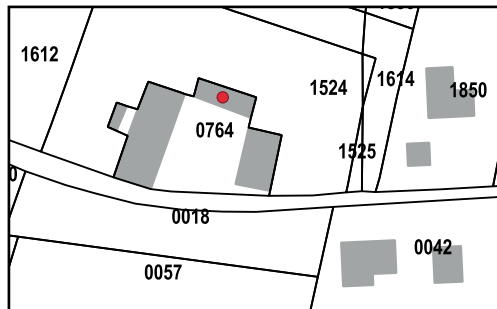


- RÉFÉRENCE CADASTRALE : A1167
- LIEU-DIT : La Croix
- ZONAGE **PLU** : Zone N
- DESCRIPTION : Grange

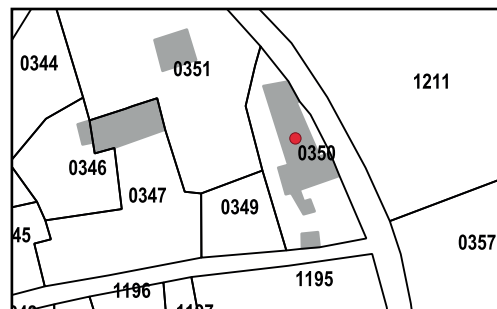
COMMUNE DE LA CHAPELLE-FAUCHER



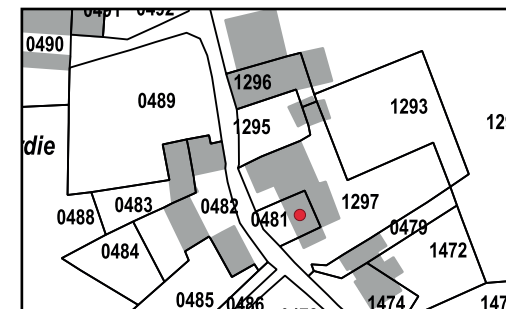
- RÉFÉRENCE CADASTRALE : A764
- LIEU-DIT : La Guyaunie
- ZONAGE PLU : Zone N
- DESCRIPTION : Grange



- RÉFÉRENCE CADASTRALE : A764
- LIEU-DIT : La Guyaunie
- ZONAGE PLU : Zone N
- DESCRIPTION : Grange



- RÉFÉRENCE CADASTRALE : B350
- LIEU-DIT : La Rolphie
- ZONAGE PLU : Zone N
- DESCRIPTION : Grange



- RÉFÉRENCE CADASTRALE : C481
- LIEU-DIT : La Sizardie
- ZONAGE PLU : Zone N
- DESCRIPTION : Grange

COMMUNE DE LA CHAPELLE-FAUCHER



- RÉFÉRENCE CADASTRALE : C482
- LIEU-DIT : La Sizardie
- ZONAGE PLU : Zone N
- DESCRIPTION : Grange



- RÉFÉRENCE CADASTRALE : C482
- LIEU-DIT : La Sizardie
- ZONAGE PLU : Zone N
- DESCRIPTION : Grange



- RÉFÉRENCE CADASTRALE : C490
- LIEU-DIT : La Sizardie
- ZONAGE PLU : Zone N
- DESCRIPTION : Grange

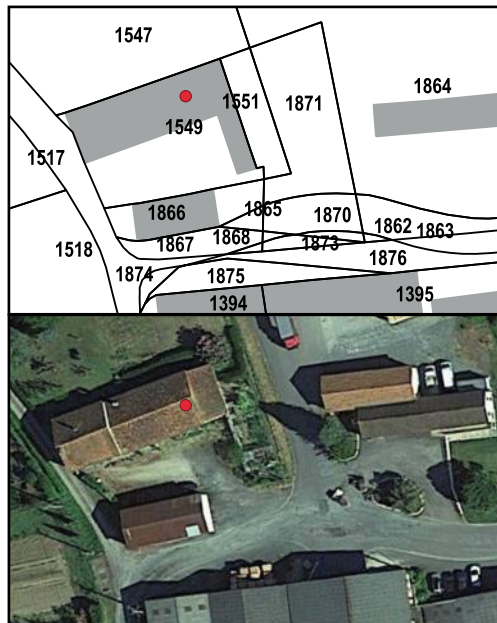


- RÉFÉRENCE CADASTRALE : C1296
- LIEU-DIT : La Sizardie
- ZONAGE PLU : Zone N
- DESCRIPTION : Grange

COMMUNE DE LA CHAPELLE-FAUCHER



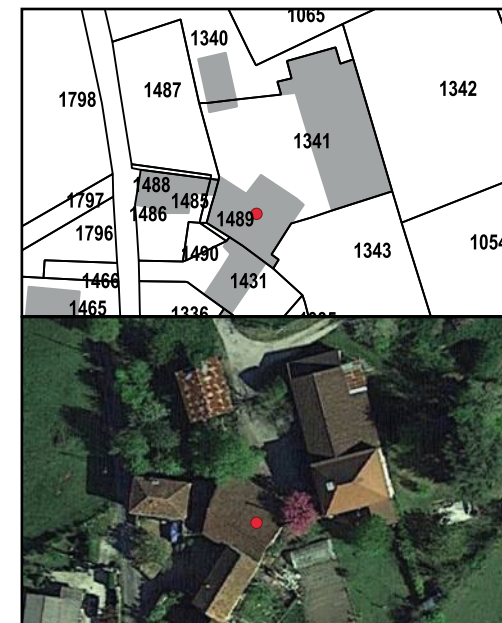
- RÉFÉRENCE CADASTRALE : A616
- LIEU-DIT : Lamotte
- ZONAGE PLU : Zone N
- DESCRIPTION : Grange



- RÉFÉRENCE CADASTRALE : A1549
- LIEU-DIT : Le Bourg
- ZONAGE PLU : Zone N
- DESCRIPTION : Grange

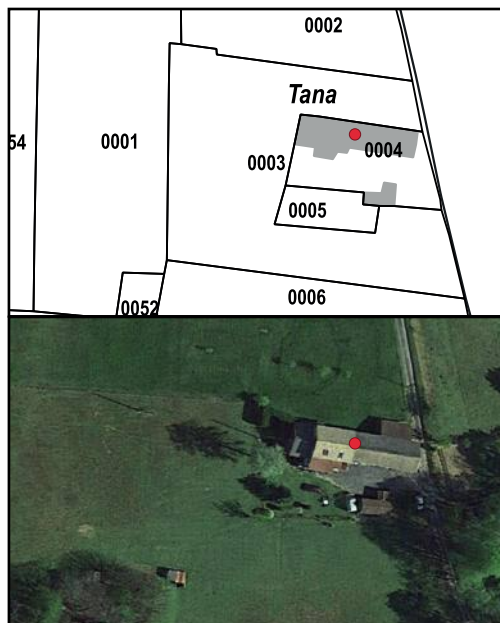


- RÉFÉRENCE CADASTRALE : A1341
- LIEU-DIT : Le Chatelard
- ZONAGE PLU : Zone N
- DESCRIPTION : Grange

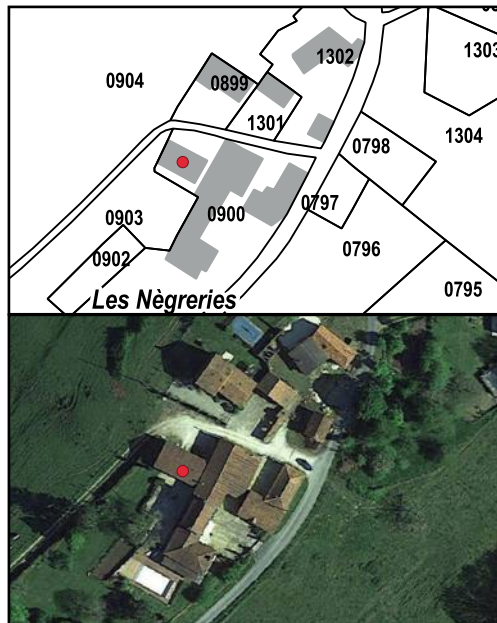


- RÉFÉRENCE CADASTRALE : A1341
- LIEU-DIT : Le Chatelard
- ZONAGE PLU : Zone N
- DESCRIPTION : Grange

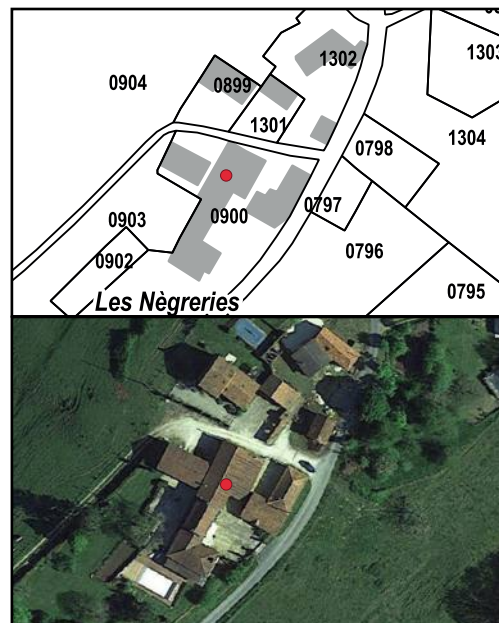
COMMUNE DE LA CHAPELLE-FAUCHER



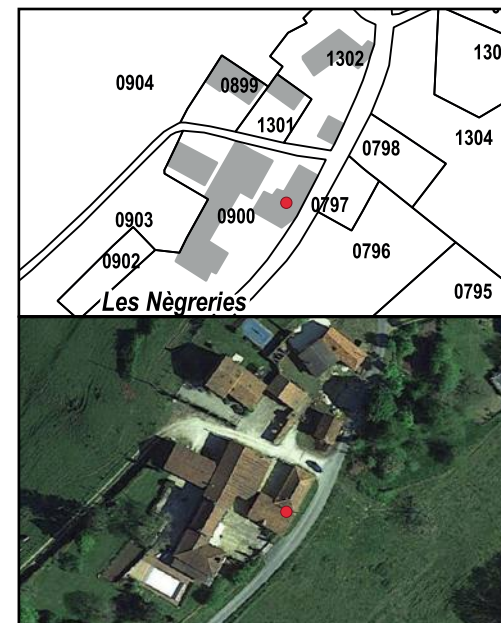
- RÉFÉRENCE CADASTRALE : B4
- LIEU-DIT : Le Tana
- ZONAGE PLU : Zone N
- DESCRIPTION : Grange



- RÉFÉRENCE CADASTRALE : B900
- LIEU-DIT : Les Nègreries
- ZONAGE PLU : Zone N
- DESCRIPTION : Grange

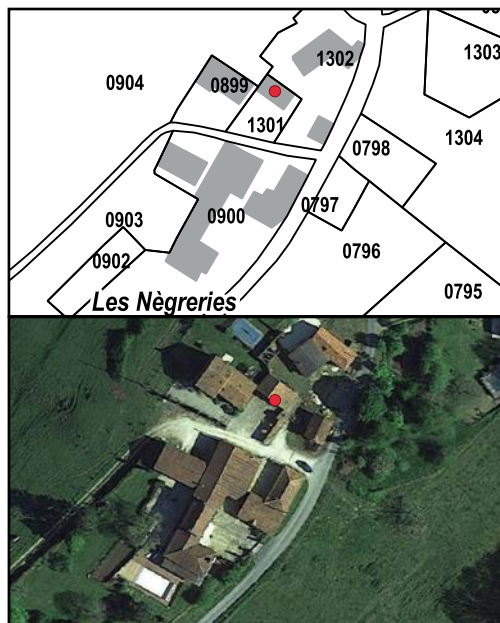


- RÉFÉRENCE CADASTRALE : B900
- LIEU-DIT : Les Nègreries
- ZONAGE PLU : Zone N
- DESCRIPTION : Grange

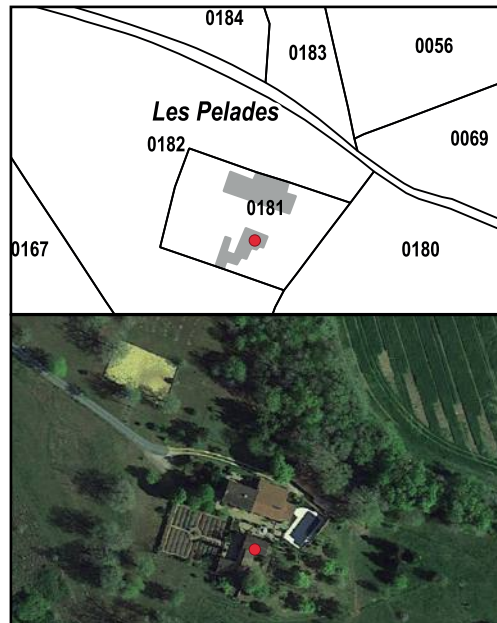


- RÉFÉRENCE CADASTRALE : B900
- LIEU-DIT : Les Nègreries
- ZONAGE PLU : Zone N
- DESCRIPTION : Grange

COMMUNE DE LA CHAPELLE-FAUCHER



- RÉFÉRENCE CADASTRALE : B1301
- LIEU-DIT : Les Nègreries
- ZONAGE PLU : Zone N
- DESCRIPTION : Grange



- RÉFÉRENCE CADASTRALE : C181
- LIEU-DIT : Les Pelades
- ZONAGE PLU : Zone N
- DESCRIPTION : Grange



- RÉFÉRENCE CADASTRALE : C194
- LIEU-DIT : Les Pelades
- ZONAGE PLU : Zone N
- DESCRIPTION : Grange



- RÉFÉRENCE CADASTRALE : C194
- LIEU-DIT : Les Pelades
- ZONAGE PLU : Zone N
- DESCRIPTION : Grange

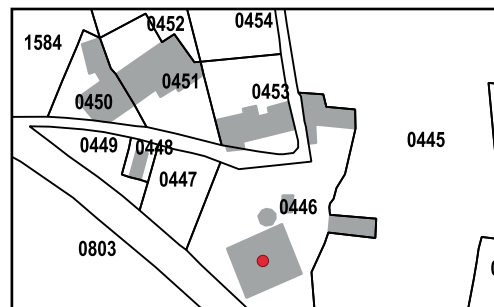
COMMUNE DE LA CHAPELLE-FAUCHER



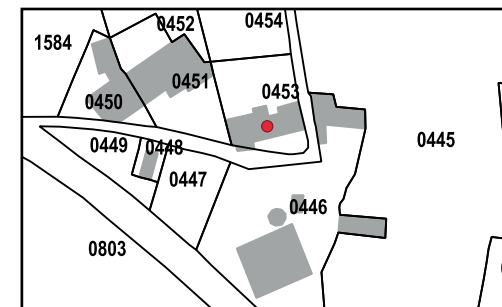
- **RÉFÉRENCE CADASTRALE :** A1435 et 1436
- **LIEU-DIT :** Merle
- **ZONAGE PLU :** Zone N
- **DESCRIPTION :** Granges



- **RÉFÉRENCE CADASTRALE :** A446
- **LIEU-DIT :** Petit Jumilhac
- **ZONAGE PLU :** Zone N
- **DESCRIPTION :** Grange

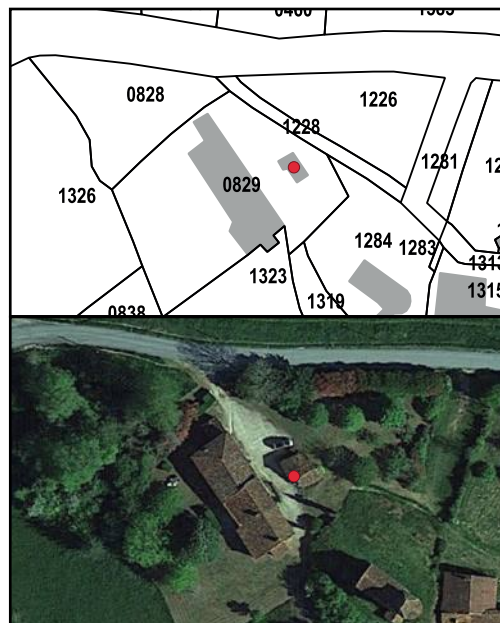


- **RÉFÉRENCE CADASTRALE :** A446
- **LIEU-DIT :** Petit Jumilhac
- **ZONAGE PLU :** Zone N
- **DESCRIPTION :** Grange

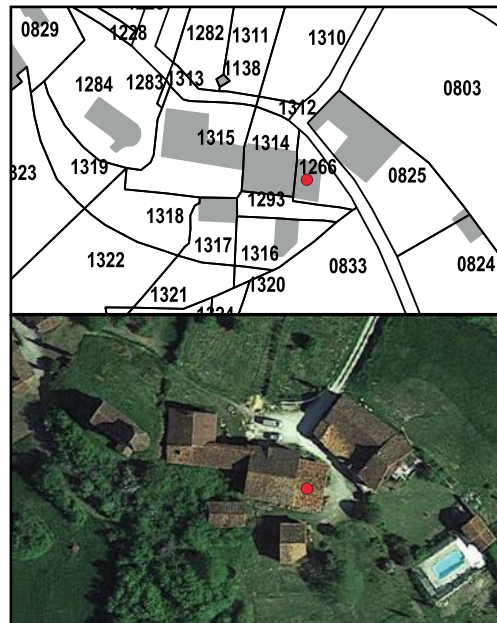


- **RÉFÉRENCE CADASTRALE :** A453
- **LIEU-DIT :** Petit Jumilhac
- **ZONAGE PLU :** Zone N
- **DESCRIPTION :** Grange

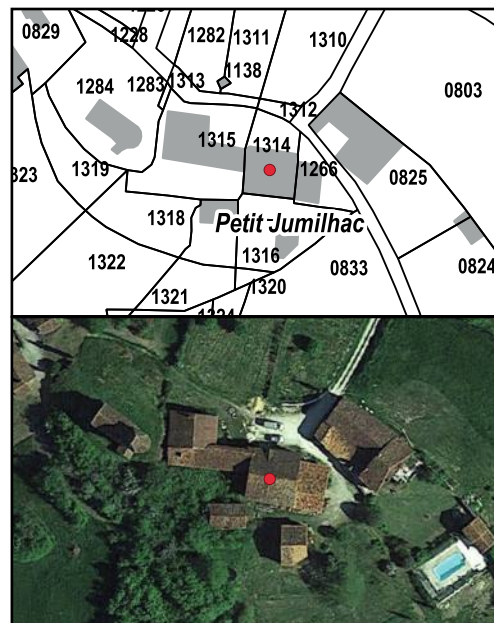
COMMUNE DE LA CHAPELLE-FAUCHER



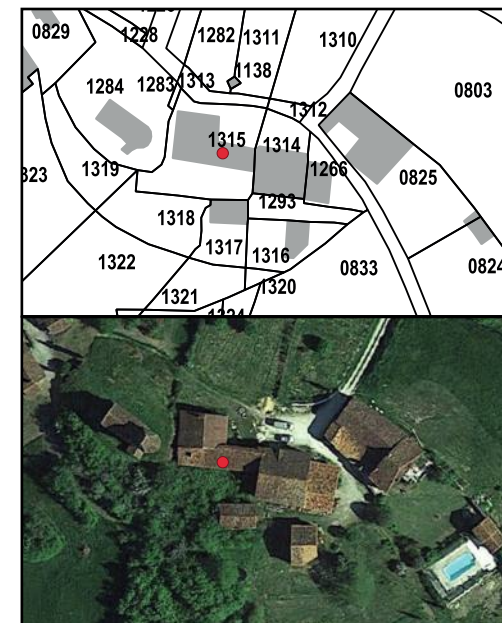
- RÉFÉRENCE CADASTRALE : B829
- LIEU-DIT : Petit Jumilhac
- ZONAGE PLU : Zone N
- DESCRIPTION : Grange



- RÉFÉRENCE CADASTRALE : B1266
- LIEU-DIT : Petit Jumilhac
- ZONAGE PLU : Zone N
- DESCRIPTION : Grange

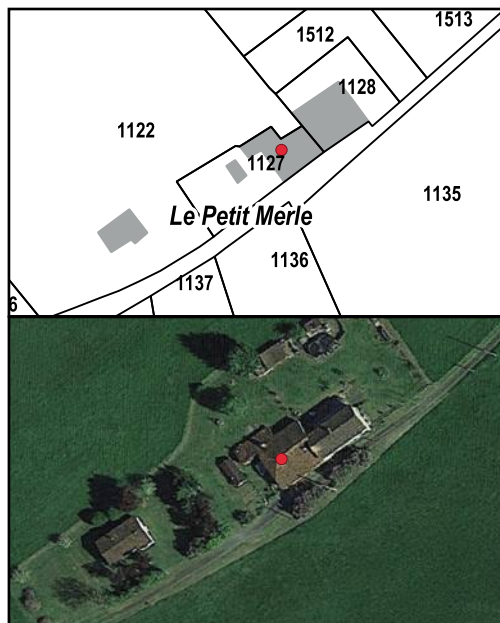


- RÉFÉRENCE CADASTRALE : B1314
- LIEU-DIT : Petit Jumilhac
- ZONAGE PLU : Zone N
- DESCRIPTION : Grange



- RÉFÉRENCE CADASTRALE : B1315
- LIEU-DIT : Petit Jumilhac
- ZONAGE PLU : Zone N
- DESCRIPTION : Grange



COMMUNE DE LA CHAPELLE-FAUCHER



- RÉFÉRENCE CADASTRALE : A1127
- LIEU-DIT : Petit Merle
- ZONAGE PLU : Zone N
- DESCRIPTION : Grange



- RÉFÉRENCE CADASTRALE : C1277
- LIEU-DIT : Pierre Brune
- ZONAGE PLU : Zone N
- DESCRIPTION : Grange



- RÉFÉRENCE CADASTRALE : B111
- LIEU-DIT : Puymartin
- ZONAGE PLU : Zone N
- DESCRIPTION : Grange



- RÉFÉRENCE CADASTRALE : B246
- LIEU-DIT : Puymartin
- ZONAGE PLU : Zone N
- DESCRIPTION : Grange

COMMUNE DE LA CHAPELLE-FAUCHER



- RÉFÉRENCE CADASTRALE : B246
- LIEU-DIT : Puymartin
- ZONAGE PLU : Zone N
- DESCRIPTION : Grange



- RÉFÉRENCE CADASTRALE : B246
- LIEU-DIT : Puymartin
- ZONAGE PLU : Zone N
- DESCRIPTION : Grange

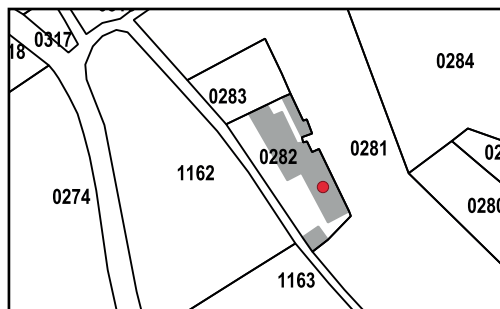


- RÉFÉRENCE CADASTRALE : B248
- LIEU-DIT : Puymartin
- ZONAGE PLU : Zone N
- DESCRIPTION : Grange

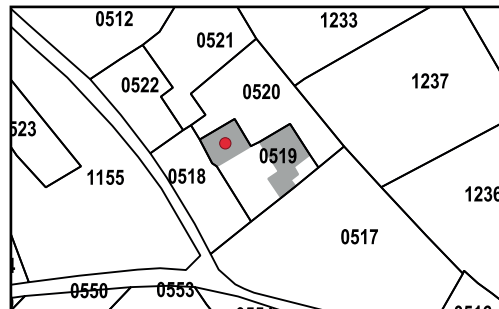


- RÉFÉRENCE CADASTRALE : B282
- LIEU-DIT : Puymartin
- ZONAGE PLU : Zone N
- DESCRIPTION : Grange


COMMUNE DE LA CHAPELLE-FAUCHER




- **RÉFÉRENCE CADASTRALE :** B282
- **LIEU-DIT :** Puymartin
- **ZONAGE PLU :** Zone N
- **DESCRIPTION :** Grange



- **RÉFÉRENCE CADASTRALE :** B519
- **LIEU-DIT :** Puymartin
- **ZONAGE PLU :** Zone N
- **DESCRIPTION :** Grange



- **RÉFÉRENCE CADASTRALE :** B555
- **LIEU-DIT :** Puymartin
- **ZONAGE PLU :** Zone N
- **DESCRIPTION :** Grange

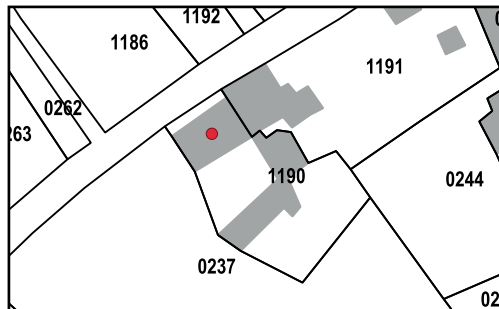


- **RÉFÉRENCE CADASTRALE :** B556
- **LIEU-DIT :** Puymartin
- **ZONAGE PLU :** Zone N
- **DESCRIPTION :** Grange

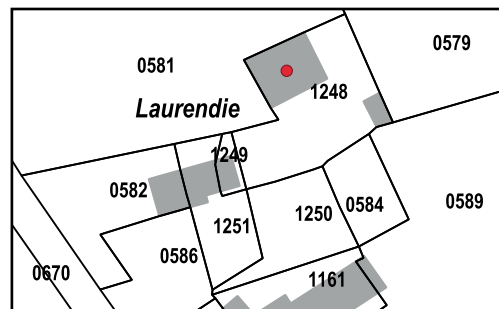
COMMUNE DE LA CHAPELLE-FAUCHER




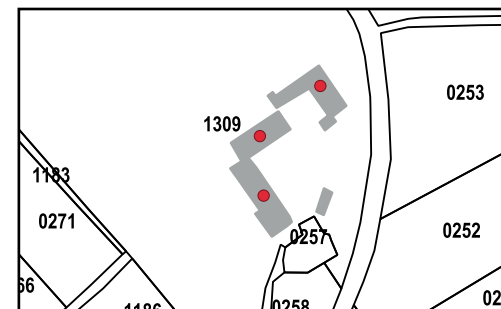
- RÉFÉRENCE CADASTRALE : B557
- LIEU-DIT : Puymartin
- ZONAGE PLU : Zone N
- DESCRIPTION : Grange



- RÉFÉRENCE CADASTRALE : B1190
- LIEU-DIT : Puymartin
- ZONAGE PLU : Zone N
- DESCRIPTION : Grange

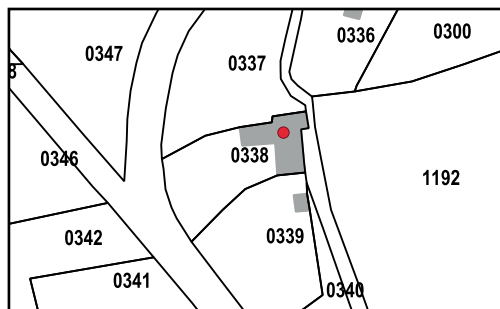


- RÉFÉRENCE CADASTRALE : B1248
- LIEU-DIT : Puymartin
- ZONAGE PLU : Zone N
- DESCRIPTION : Grange

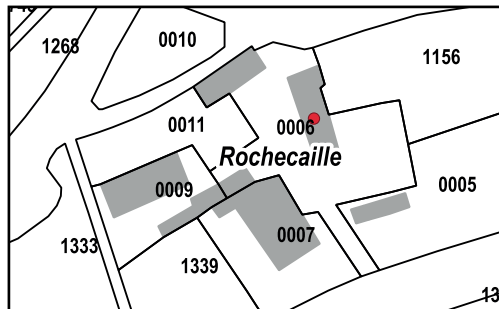


- RÉFÉRENCE CADASTRALE : B1309
- LIEU-DIT : Puymartin
- ZONAGE PLU : Zone N
- DESCRIPTION : Grange

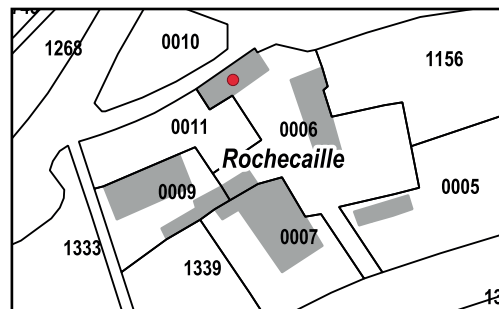
COMMUNE DE LA CHAPELLE-FAUCHER



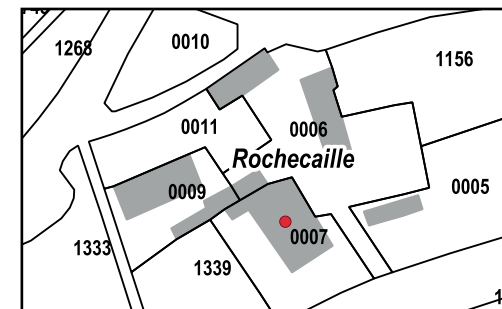
- RÉFÉRENCE CADASTRALE : C338
- LIEU-DIT : Puyroudier
- ZONAGE PLU : Zone N
- DESCRIPTION : Grange



- RÉFÉRENCE CADASTRALE : C6
- LIEU-DIT : Rochecaille
- ZONAGE PLU : Zone N
- DESCRIPTION : Grange

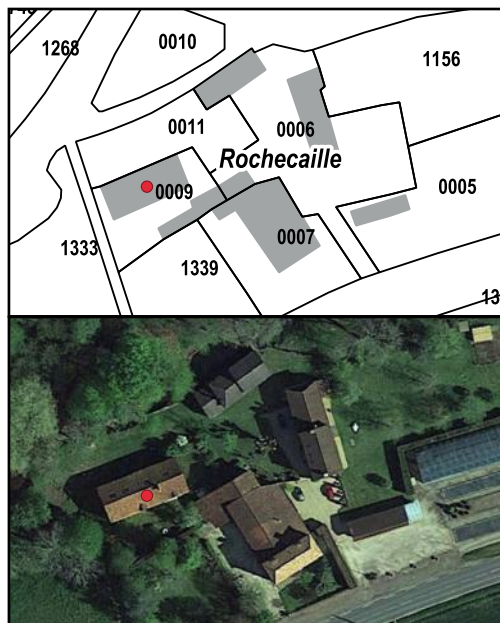


- RÉFÉRENCE CADASTRALE : C6
- LIEU-DIT : Rochecaille
- ZONAGE PLU : Zone N
- DESCRIPTION : Grange




- RÉFÉRENCE CADASTRALE : C7
- LIEU-DIT : Rochecaille
- ZONAGE PLU : Zone N
- DESCRIPTION : Grange

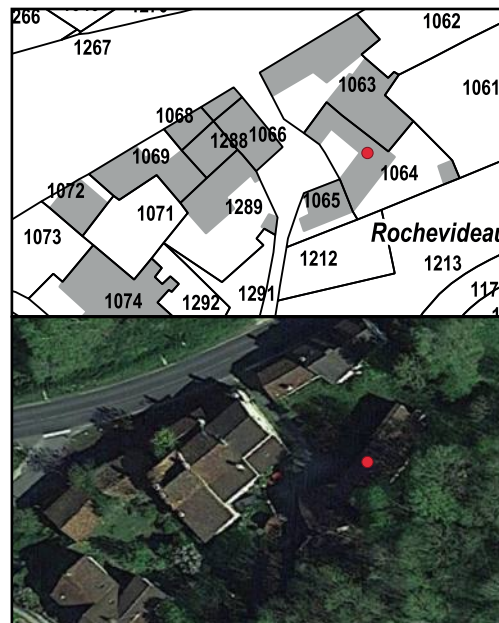
COMMUNE DE LA CHAPELLE-FAUCHER



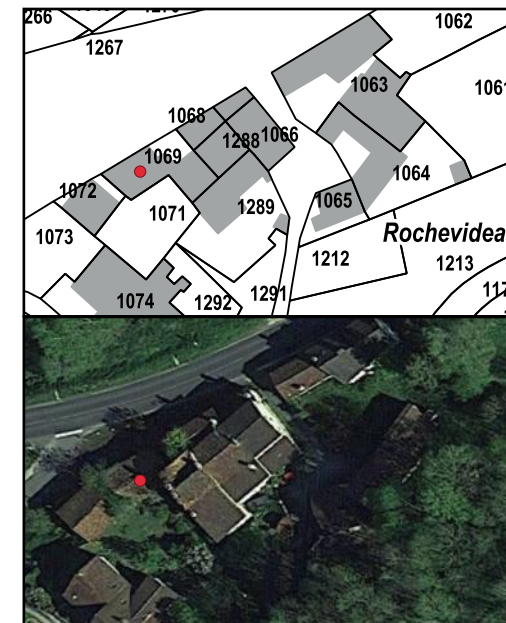
- RÉFÉRENCE CADASTRALE : C9
- LIEU-DIT : Rochecaille
- ZONAGE PLU : Zone N
- DESCRIPTION : Grange



- RÉFÉRENCE CADASTRALE : C1063
- LIEU-DIT : Rochevideau
- ZONAGE PLU : Zone N
- DESCRIPTION : Grange

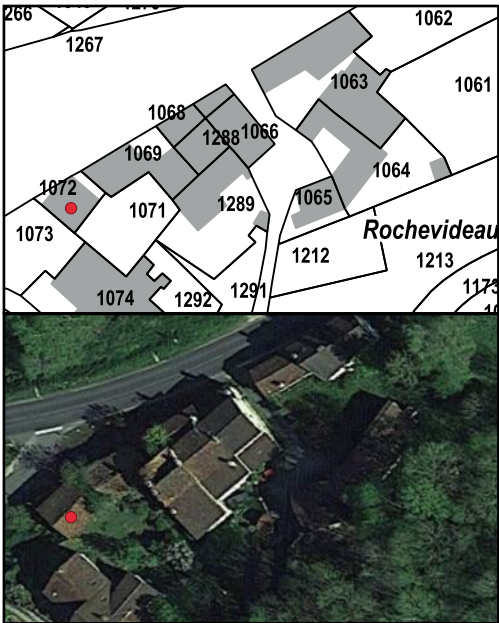


- RÉFÉRENCE CADASTRALE : C1064
- LIEU-DIT : Rochevideau
- ZONAGE PLU : Zone N
- DESCRIPTION : Grange

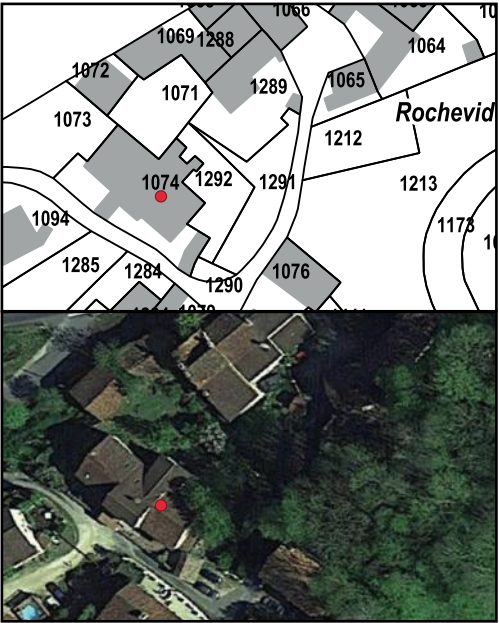


- RÉFÉRENCE CADASTRALE : C1069
- LIEU-DIT : Rochevideau
- ZONAGE PLU : Zone N
- DESCRIPTION : Grange

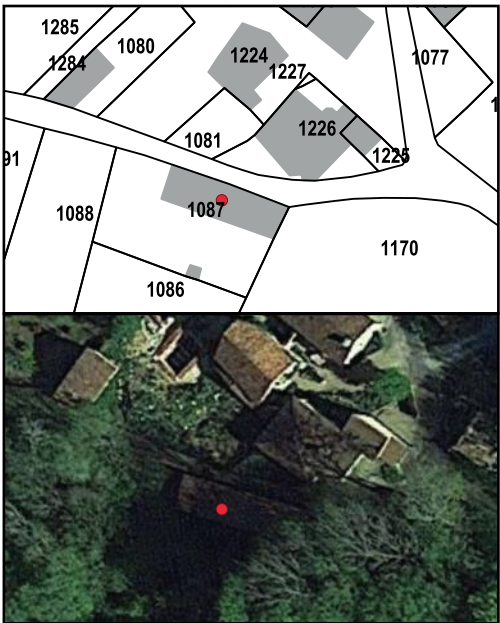
COMMUNE DE LA CHAPELLE-FAUCHER



- RÉFÉRENCE CADASTRALE : C1072
- LIEU-DIT : Rochevideau
- ZONAGE PLU : Zone N
- DESCRIPTION : Grange



- RÉFÉRENCE CADASTRALE : C1074
- LIEU-DIT : Rochevideau
- ZONAGE PLU : Zone N
- DESCRIPTION : Grange

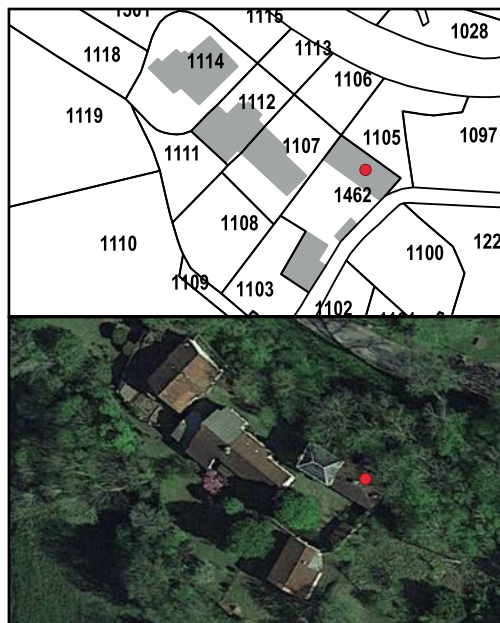


- RÉFÉRENCE CADASTRALE : C1087
- LIEU-DIT : Rochevideau
- ZONAGE PLU : Zone N
- DESCRIPTION : Grange



- RÉFÉRENCE CADASTRALE : C1112
- LIEU-DIT : Rochevideau
- ZONAGE PLU : Zone N
- DESCRIPTION : Grange

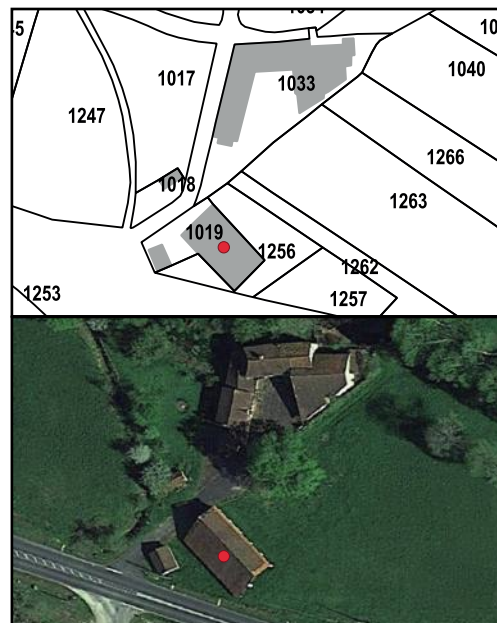
COMMUNE DE LA CHAPELLE-FAUCHER



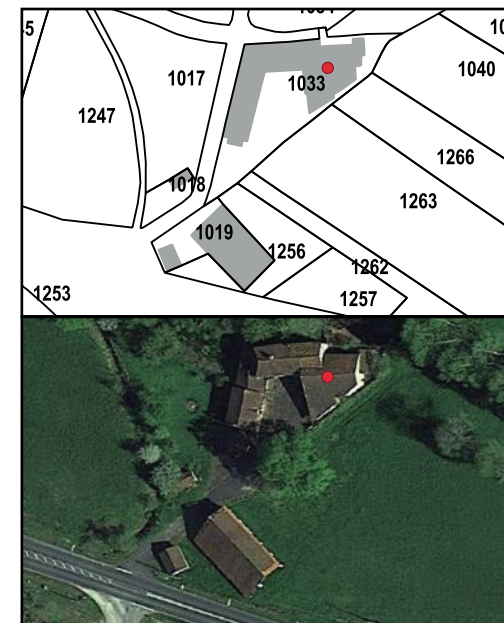
- RÉFÉRENCE CADASTRALE : C1462
- LIEU-DIT : Rochevideau
- ZONAGE PLU : Zone N
- DESCRIPTION : Grange



- RÉFÉRENCE CADASTRALE : C1462
- LIEU-DIT : Rochevideau
- ZONAGE PLU : Zone N
- DESCRIPTION : Grange

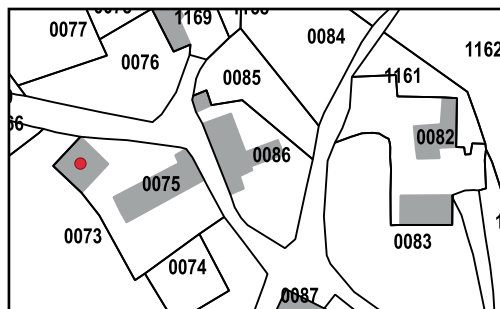


- RÉFÉRENCE CADASTRALE : C1019
- LIEU-DIT : Rochevideau
- ZONAGE PLU : Zone N
- DESCRIPTION : Grange

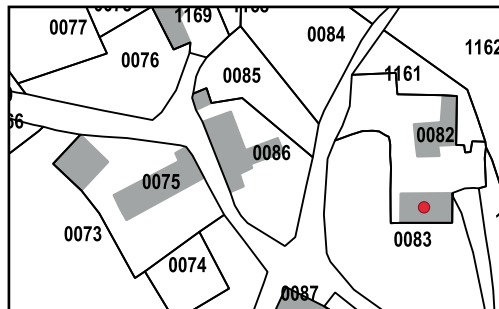


- RÉFÉRENCE CADASTRALE : C1033
- LIEU-DIT : Rochevideau
- ZONAGE PLU : Zone N
- DESCRIPTION : Grange

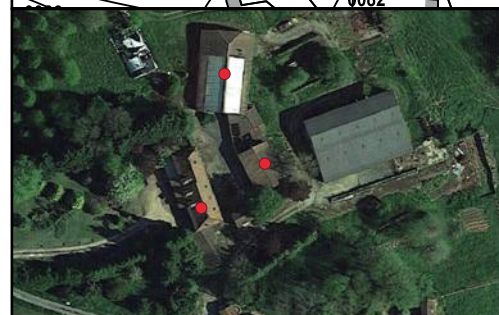
COMMUNE DE LA CHAPELLE-FAUCHER



- RÉFÉRENCE CADASTRALE : C75
- LIEU-DIT : Saint-Georges
- ZONAGE PLU : Zone N
- DESCRIPTION : Grange

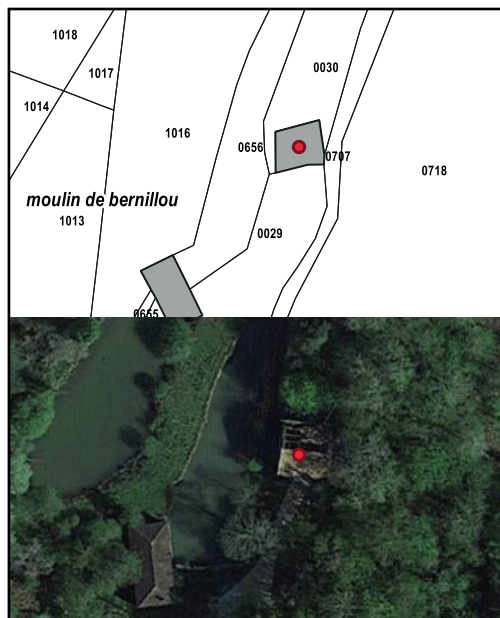


- RÉFÉRENCE CADASTRALE : C82
- LIEU-DIT : Saint-Georges
- ZONAGE PLU : Zone N
- DESCRIPTION : Grange

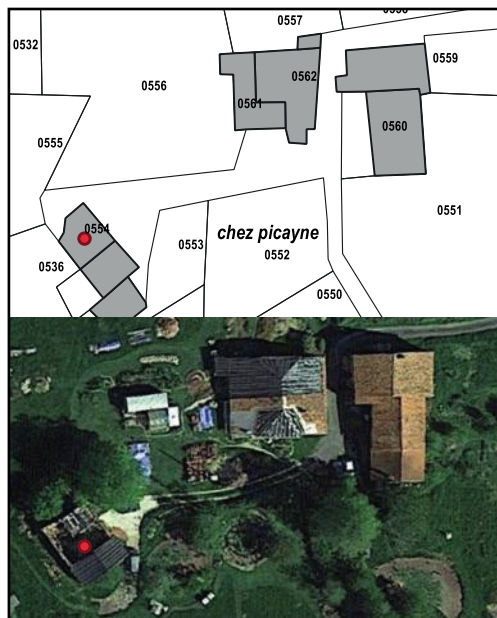


- RÉFÉRENCE CADASTRALE : C1168 et 1169
- LIEU-DIT : Saint-Georges
- ZONAGE PLU : Zone N
- DESCRIPTION : Grange

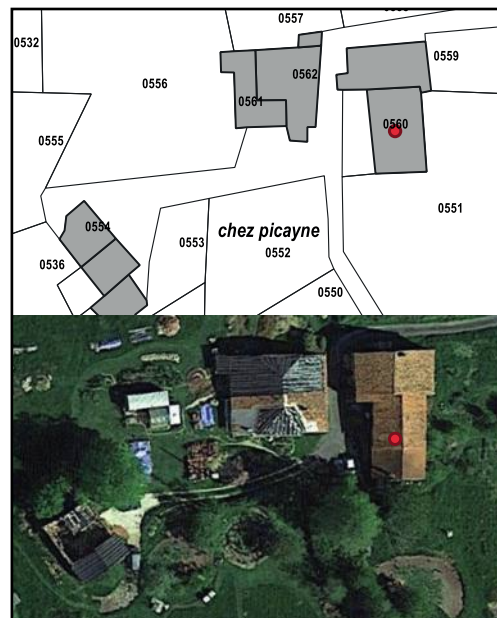
COMMUNE DE LA CHAPELLE-MONTMOREAU



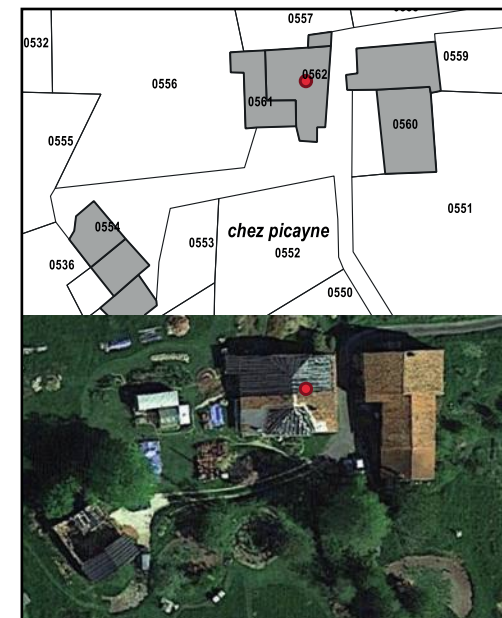
- RÉFÉRENCE CADASTRALE : B30
- LIEU-DIT : Moulin de Bernillou
- ZONAGE PLU : Zone Np
- DESCRIPTION : Grange



- RÉFÉRENCE CADASTRALE : B554
- LIEU-DIT : Chez Picayne
- ZONAGE PLU : Zone N
- DESCRIPTION : Grange

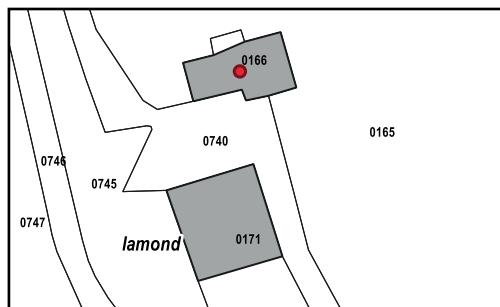


- RÉFÉRENCE CADASTRALE : B560
- LIEU-DIT : Chez Picayne
- ZONAGE PLU : Zone N
- DESCRIPTION : Grange


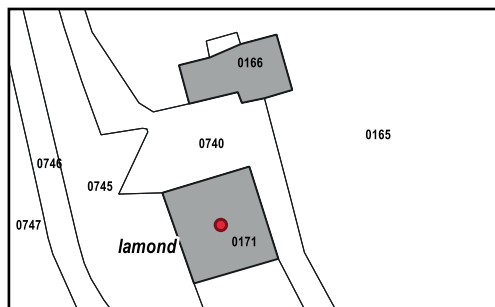


- RÉFÉRENCE CADASTRALE : B562
- LIEU-DIT : Chez Picayne
- ZONAGE PLU : Zone N
- DESCRIPTION : Grange

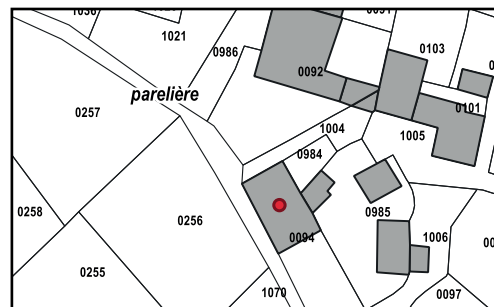
COMMUNE DE LA CHAPELLE-MONTMOREAU



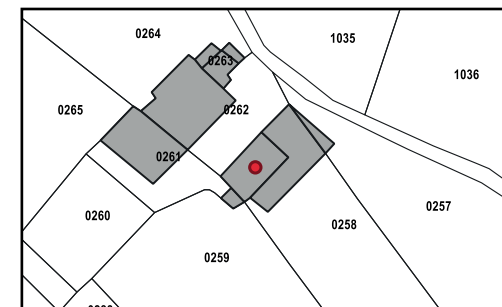
- RÉFÉRENCE CADASTRALE : B166
- LIEU-DIT : Lamond
- ZONAGE PLU : Zone N
- DESCRIPTION : Ancien corps de ferme



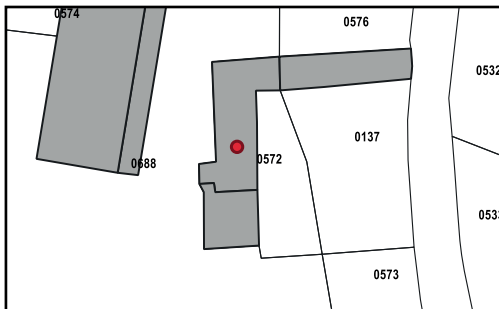
- RÉFÉRENCE CADASTRALE : B171
- LIEU-DIT : Lamond
- ZONAGE PLU : Zone N
- DESCRIPTION : Grange



- RÉFÉRENCE CADASTRALE : A94
- LIEU-DIT : Parelière
- ZONAGE PLU : Zone N
- DESCRIPTION : Grange



- RÉFÉRENCE CADASTRALE : A262
- LIEU-DIT : Parelière
- ZONAGE PLU : Zone N
- DESCRIPTION : Grange



- **RÉFÉRENCE CADASTRALE :** B572
- **LIEU-DIT :** Sainte-Marie-des-Bois
- **ZONAGE PLU :** Zone N
- **DESCRIPTION :** Grange

COMMUNE DE CONDAT-SUR-TRINCOU



- **RÉFÉRENCE CADASTRALE :** A484
- **LIEU-DIT :** Le Bourg
- **ZONAGE PLU :** Zone N
- **DESCRIPTION :** Grange



- **RÉFÉRENCE CADASTRALE :** A203
- **LIEU-DIT :** Le Bourg
- **ZONAGE PLU :** Zone N
- **DESCRIPTION :** Grange



- **RÉFÉRENCE CADASTRALE :** A1377
- **LIEU-DIT :** Le Bourg
- **ZONAGE PLU :** Zone N
- **DESCRIPTION :** Grange

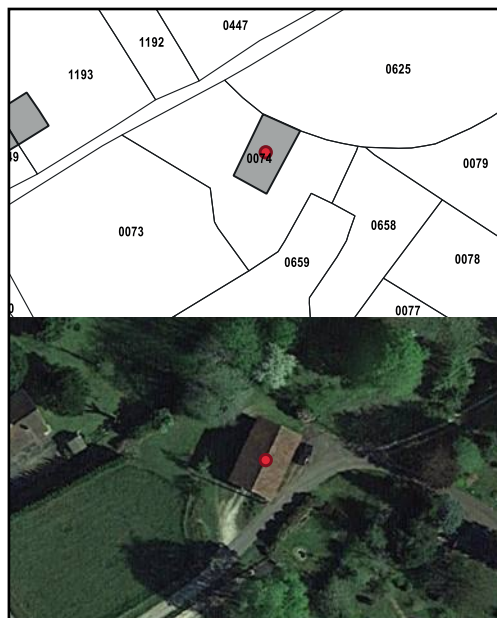


- **RÉFÉRENCE CADASTRALE :** A407
- **LIEU-DIT :** Le Bourg
- **ZONAGE PLU :** Zone N
- **DESCRIPTION :** Grange

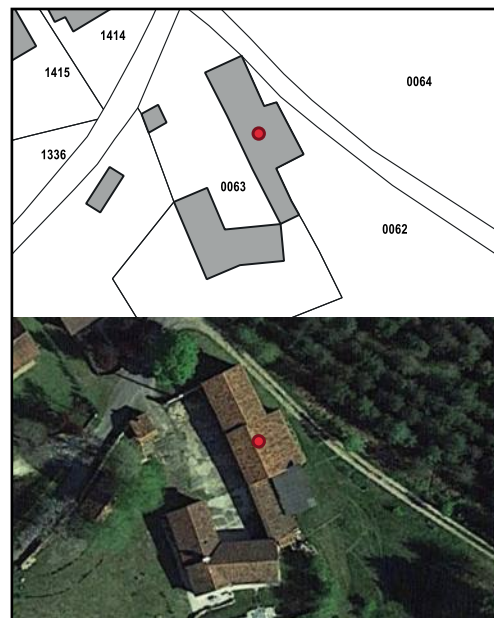
COMMUNE DE CONDAT-SUR-TRINCOU




- RÉFÉRENCE CADASTRALE : A1204
- LIEU-DIT : Le Bourg
- ZONAGE PLU : Zone A
- DESCRIPTION : Grange



- RÉFÉRENCE CADASTRALE : B74
- LIEU-DIT : Les Guillaumies
- ZONAGE PLU : Zone N
- DESCRIPTION : Grange



- RÉFÉRENCE CADASTRALE : B63
- LIEU-DIT : Les Guillaumies
- ZONAGE PLU : Zone N
- DESCRIPTION : Grange

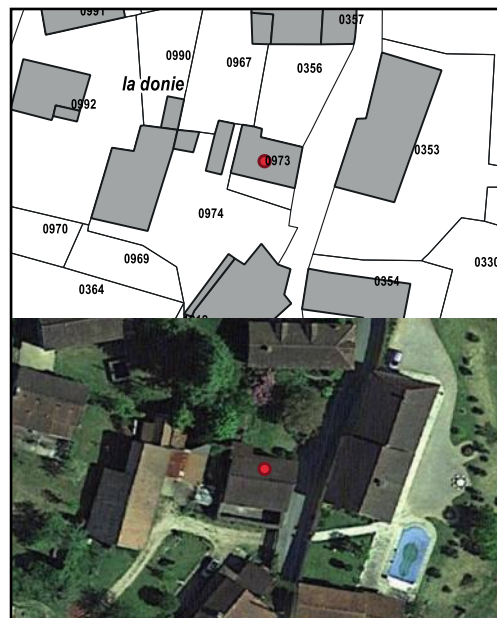


- RÉFÉRENCE CADASTRALE : B702
- LIEU-DIT : Pagnac
- ZONAGE PLU : Zone N
- DESCRIPTION : Grange

COMMUNE DE CONDAT-SUR-TRINCOU



- RÉFÉRENCE CADASTRALE : D19
- LIEU-DIT : Valade
- ZONAGE PLU : Zone N
- DESCRIPTION : Grange



- RÉFÉRENCE CADASTRALE : D973
- LIEU-DIT : La Donie
- ZONAGE PLU : Zone N
- DESCRIPTION : Grange



- RÉFÉRENCE CADASTRALE : C930 et C931
- LIEU-DIT : Puyblanc
- ZONAGE PLU : Zone N
- DESCRIPTION : Grange



- RÉFÉRENCE CADASTRALE : C684
- LIEU-DIT : Le Grand Roc
- ZONAGE PLU : Zone N
- DESCRIPTION : Grange

COMMUNE DE CONDAT-SUR-TRINCOU



- RÉFÉRENCE CADASTRALE : D937
- LIEU-DIT : Le Grand Maine
- ZONAGE PLU : Zone N
- DESCRIPTION : Grange



- RÉFÉRENCE CADASTRALE : D924
- LIEU-DIT : Le Grand Maine
- ZONAGE PLU : Zone N
- DESCRIPTION : Grange



- RÉFÉRENCE CADASTRALE : D919
- LIEU-DIT : Le Grand Maine
- ZONAGE PLU : Zone N
- DESCRIPTION : Grange



- RÉFÉRENCE CADASTRALE : D917
- LIEU-DIT : Le Grand Maine
- ZONAGE PLU : Zone N
- DESCRIPTION : Grange



- **RÉFÉRENCE CADASTRALE :** C980
- **LIEU-DIT :** Le Grand Roc
- **ZONAGE PLU :** Zone N
- **DESCRIPTION :** Grange



- **RÉFÉRENCE CADASTRALE :** D276
- **LIEU-DIT :** Le Grand Roc
- **ZONAGE PLU :** Zone N
- **DESCRIPTION :** Grange



- **RÉFÉRENCE CADASTRALE :** D285
- **LIEU-DIT :** Le Grand Roc
- **ZONAGE PLU :** Zone N
- **DESCRIPTION :** Grange



COMMUNE DE CONDAT-SUR-TRINCOU



- **RÉFÉRENCE CADASTRALE :** A178
- **LIEU-DIT :** Les Pelades
- **ZONAGE PLU :** Zone N
- **DESCRIPTION :** Ancien corps de ferme



- **RÉFÉRENCE CADASTRALE :** B568
- **LIEU-DIT :** La Croix
- **ZONAGE PLU :** Zone N
- **DESCRIPTION :** Grange



- **RÉFÉRENCE CADASTRALE :** B535
- **LIEU-DIT :** Puysec
- **ZONAGE PLU :** Zone N
- **DESCRIPTION :** Grange



- **RÉFÉRENCE CADASTRALE :** B538
- **LIEU-DIT :** Puysec
- **ZONAGE PLU :** Zone N
- **DESCRIPTION :** Grange

COMMUNE DE CONDAT-SUR-TRINCOU



- RÉFÉRENCE CADASTRALE : B528
- LIEU-DIT : Puysec
- ZONAGE PLU : Zone N
- DESCRIPTION : Grange



- RÉFÉRENCE CADASTRALE : B536
- LIEU-DIT : Puysec
- ZONAGE PLU : Zone N
- DESCRIPTION : Grange

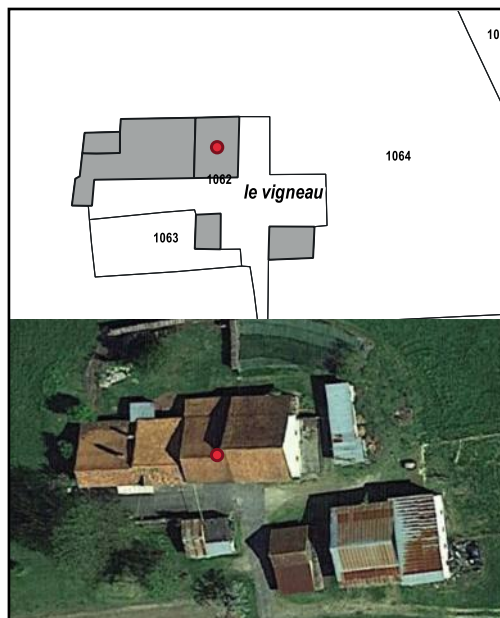


- RÉFÉRENCE CADASTRALE : B158
- LIEU-DIT : Grosse Borne
- ZONAGE PLU : Zone N
- DESCRIPTION : Grange

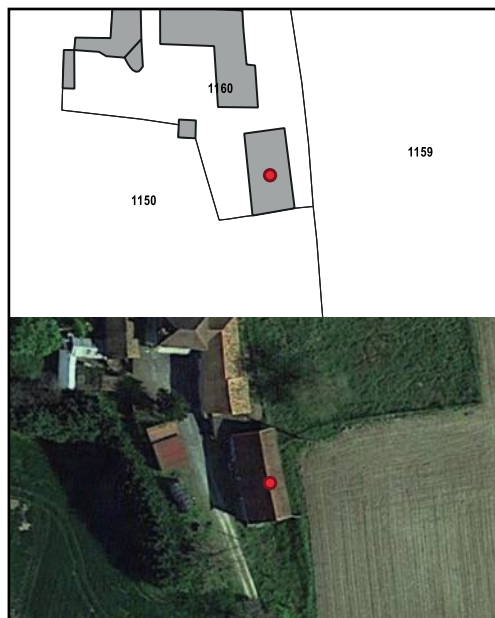


- RÉFÉRENCE CADASTRALE : B142
- LIEU-DIT : Aux Nodies
- ZONAGE PLU : Zone N
- DESCRIPTION : Grange

COMMUNE DE CONDAT-SUR-TRINCOU



- RÉFÉRENCE CADASTRALE : A1062
- LIEU-DIT : Le Vigneau
- ZONAGE PLU : Zone N
- DESCRIPTION : Grange



- RÉFÉRENCE CADASTRALE : A1160
- LIEU-DIT : Puyfayol
- ZONAGE PLU : Zone N
- DESCRIPTION : Ancien hangar agricole



- RÉFÉRENCE CADASTRALE : A105
- LIEU-DIT : Aux Castillères
- ZONAGE PLU : Zone N
- DESCRIPTION : Grange



- RÉFÉRENCE CADASTRALE : A108
- LIEU-DIT : Aux Castillères
- ZONAGE PLU : Zone N
- DESCRIPTION : Grange

COMMUNE DE CONDAT-SUR-TRINCOU



- RÉFÉRENCE CADASTRALE : A1303
- LIEU-DIT : Aux Castillères
- ZONAGE PLU : Zone N
- DESCRIPTION : Grange



- RÉFÉRENCE CADASTRALE : A23
- LIEU-DIT : Le Petit Champagnac
- ZONAGE PLU : Zone N
- DESCRIPTION : Grange



- RÉFÉRENCE CADASTRALE : A23
- LIEU-DIT : Le Petit Champagnac
- ZONAGE PLU : Zone N
- DESCRIPTION : Grange



- RÉFÉRENCE CADASTRALE : A960
- LIEU-DIT : Le Bourdeau
- ZONAGE PLU : Zone N
- DESCRIPTION : Grange

COMMUNE DE CONDAT-SUR-TRINCOU



- RÉFÉRENCE CADASTRALE : A655
- LIEU-DIT : Les Jarthes
- ZONAGE PLU : Zone N
- DESCRIPTION : Grange



- RÉFÉRENCE CADASTRALE : C1037
- LIEU-DIT : Les Vignes
- ZONAGE PLU : Zone N
- DESCRIPTION : Grange

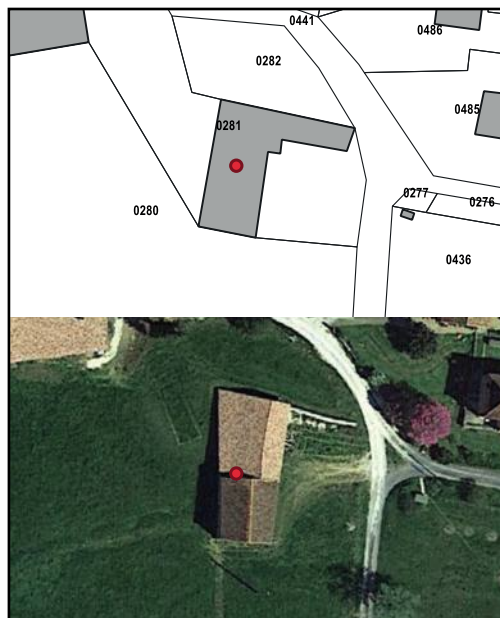


- RÉFÉRENCE CADASTRALE : C140
- LIEU-DIT : Les Vignes
- ZONAGE PLU : Zone N
- DESCRIPTION : Grange



- RÉFÉRENCE CADASTRALE : C140
- LIEU-DIT : Les Vignes
- ZONAGE PLU : Zone N
- DESCRIPTION : Grange

COMMUNE NOUVELLE DE MAREUIL-EN-PÉRIGORD - COMMUNE DÉLÉGUÉE DE BEAUSSAC



- RÉFÉRENCE CADASTRALE : A281
- LIEU-DIT : Maconty
- ZONAGE PLU : Zone N
- DESCRIPTION : Grange



- RÉFÉRENCE CADASTRALE : A281
- LIEU-DIT : Maconty
- ZONAGE PLU : Zone N
- DESCRIPTION : Grange



- RÉFÉRENCE CADASTRALE : A412
- LIEU-DIT : Lagarde
- ZONAGE PLU : Zone N
- DESCRIPTION : Grange



- RÉFÉRENCE CADASTRALE : C408
- LIEU-DIT : Donzac
- ZONAGE PLU : Zone N
- DESCRIPTION : Grange

COMMUNE NOUVELLE DE MAREUIL-EN-PÉRIGORD - COMMUNE DÉLÉGUÉE DE BEAUSSAC



- RÉFÉRENCE CADASTRALE : C756
- LIEU-DIT : Aucors
- ZONAGE PLU : Zone Np
- DESCRIPTION : Grange



- RÉFÉRENCE CADASTRALE : D590
- LIEU-DIT : Puyloubard
- ZONAGE PLU : Zone N
- DESCRIPTION : Ancienne étable


COMMUNE NOUVELLE DE MAREUIL-EN-PÉRIGORD - COMMUNE DÉLÉGUÉE DE CHAMPEAUX-ET-LA-CHAPELLE-POMMIER



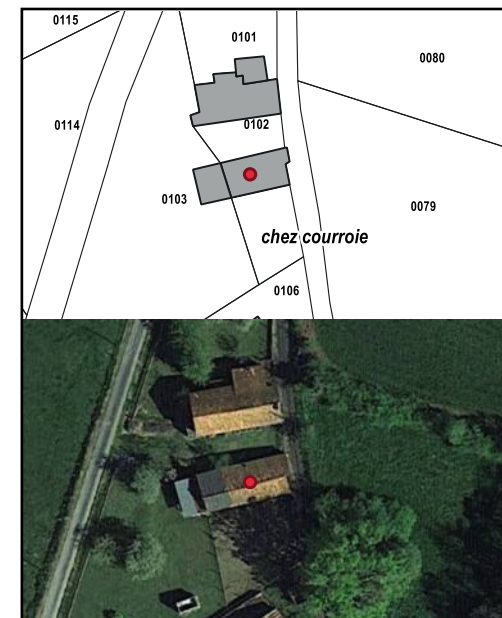
- RÉFÉRENCE CADASTRALE : AN98
- LIEU-DIT : Le Grand Merle
- ZONAGE PLU : Zone N
- DESCRIPTION : Grange



- RÉFÉRENCE CADASTRALE : AW183
- LIEU-DIT : Grand Cicaire
- ZONAGE PLU : Zone N
- DESCRIPTION : Grange




- RÉFÉRENCE CADASTRALE : AP95
- LIEU-DIT : La Bertrandie
- ZONAGE PLU : Zone N
- DESCRIPTION :



- RÉFÉRENCE CADASTRALE : AX104
- LIEU-DIT : Chez Courroie
- ZONAGE PLU : Zone N
- DESCRIPTION : Grange

COMMUNE NOUVELLE DE MAREUIL-EN-PÉRIGORD - COMMUNE DÉLÉGUÉE DE CHAMPEAUX-ET-LA-CHAPELLE-POMMIER



- RÉFÉRENCE CADASTRALE : AL73
- LIEU-DIT : Le Magnadat
- ZONAGE PLU : Zone N
- DESCRIPTION :



- RÉFÉRENCE CADASTRALE : AW110
- LIEU-DIT : Maison Neuve
- ZONAGE PLU : Zone N
- DESCRIPTION :



- RÉFÉRENCE CADASTRALE : AW114
- LIEU-DIT : Maison Neuve
- ZONAGE PLU : Zone N
- DESCRIPTION : Grange


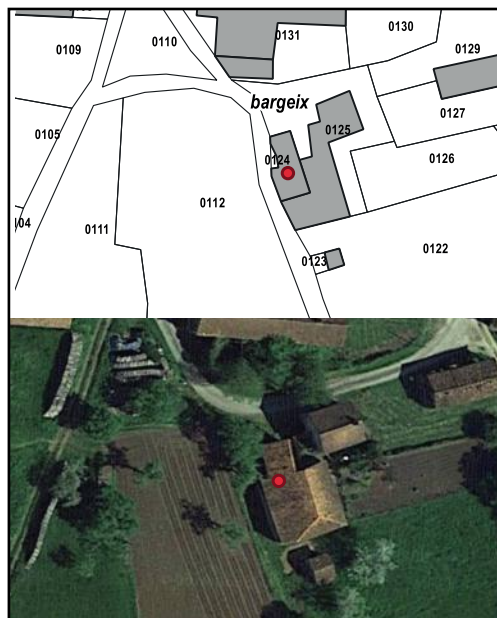


- RÉFÉRENCE CADASTRALE : AO135
- LIEU-DIT : La Vignotte
- ZONAGE PLU : Zone N
- DESCRIPTION :


COMMUNE NOUVELLE DE MAREUIL-EN-PÉRIGORD - COMMUNE DÉLÉGUÉE DE CHAMPEAUX-ET-LA-CHAPELLE-POMMIER



- **RÉFÉRENCE CADASTRALE :** AO137
- **LIEU-DIT :** La Vignotte
- **ZONAGE PLU :** Zone N
- **DESCRIPTION :**



- **RÉFÉRENCE CADASTRALE :** AM124
- **LIEU-DIT :** Bargeix
- **ZONAGE PLU :** Zone N
- **DESCRIPTION :**

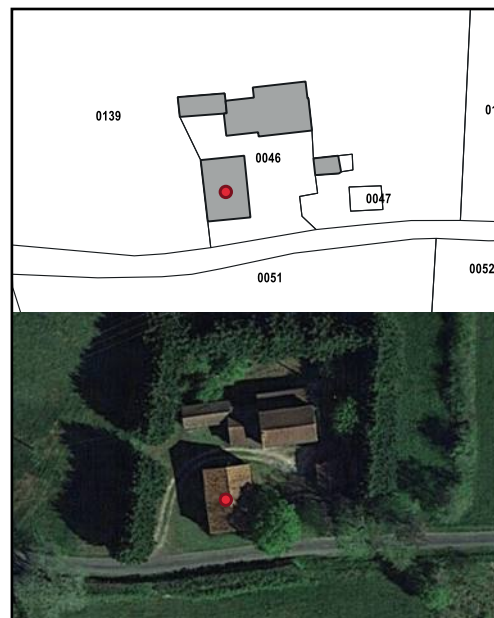
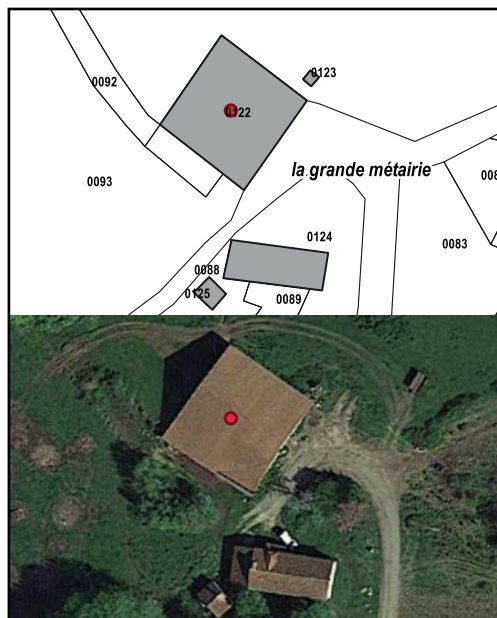
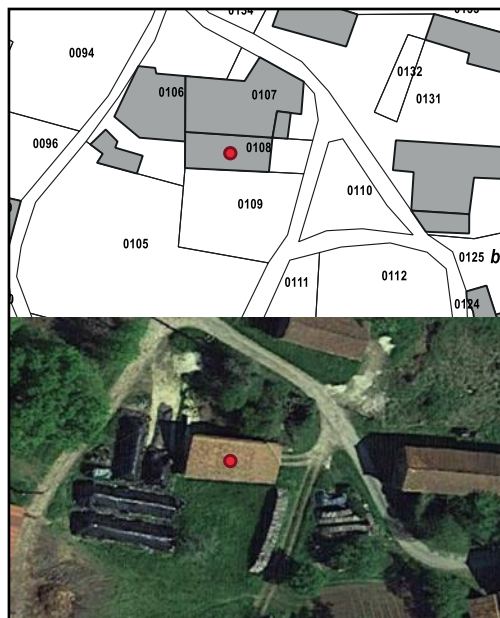


- **RÉFÉRENCE CADASTRALE :** AM99
- **LIEU-DIT :** Bargeix
- **ZONAGE PLU :** Zone N
- **DESCRIPTION :**



- **RÉFÉRENCE CADASTRALE :** AM103
- **LIEU-DIT :** Bargeix
- **ZONAGE PLU :** Zone N
- **DESCRIPTION :**

COMMUNE NOUVELLE DE MAREUIL-EN-PÉRIGORD - COMMUNE DÉLÉGUÉE DE CHAMPEAUX-ET-LA-CHAPELLE-POMMIER



■ RÉFÉRENCE CADASTRALE : AM108

■ LIEU-DIT : Bargeix

■ ZONAGE PLU : Zone N

■ DESCRIPTION :

■ RÉFÉRENCE CADASTRALE : AZ122

■ LIEU-DIT : La Grande Métairie

■ ZONAGE PLU : Zone N

■ DESCRIPTION : Grange

■ RÉFÉRENCE CADASTRALE : AY46

■ LIEU-DIT : Le Petit Magnada

■ ZONAGE PLU : Zone N

■ DESCRIPTION : Grange

■ RÉFÉRENCE CADASTRALE : AH235

■ LIEU-DIT : La Lardie

■ ZONAGE PLU : Zone N

■ DESCRIPTION :

COMMUNE NOUVELLE DE MAREUIL-EN-PÉRIGORD - COMMUNE DÉLÉGUÉE DE CHAMPEAUX-ET-LA-CHAPELLE-POMMIER



■ RÉFÉRENCE CADASTRALE : AH234

■ LIEU-DIT : La Lardie

■ ZONAGE PLU : Zone N

■ DESCRIPTION :

■ RÉFÉRENCE CADASTRALE : AC81

■ LIEU-DIT : Bernardière

■ ZONAGE PLU : Zone N

■ DESCRIPTION : Grange

■ RÉFÉRENCE CADASTRALE : AC80

■ LIEU-DIT : Bernardière

■ ZONAGE PLU : Zone N

■ DESCRIPTION : Grange


■ RÉFÉRENCE CADASTRALE : AC82

■ LIEU-DIT : Bernardière

■ ZONAGE PLU : Zone N

■ DESCRIPTION : Grange

COMMUNE NOUVELLE DE MAREUIL-EN-PÉRIGORD - COMMUNE DÉLÉGUÉE DE CHAMPEAUX-ET-LA-CHAPELLE-POMMIER



- RÉFÉRENCE CADASTRALE : AC83
- LIEU-DIT : Bernardière
- ZONAGE PLU : Zone N
- DESCRIPTION :



- RÉFÉRENCE CADASTRALE : AC54
- LIEU-DIT : Bernardière
- ZONAGE PLU : Zone N
- DESCRIPTION : Grange



- RÉFÉRENCE CADASTRALE : AC128
- LIEU-DIT : Bernardière
- ZONAGE PLU : Zone N
- DESCRIPTION :



- RÉFÉRENCE CADASTRALE : AC129
- LIEU-DIT : Bernardière
- ZONAGE PLU : Zone N
- DESCRIPTION :

COMMUNE NOUVELLE DE MAREUIL-EN-PÉRIGORD - COMMUNE DÉLÉGUÉE DE CHAMPEAUX-ET-LA-CHAPELLE-POMMIER



- RÉFÉRENCE CADASTRALE : AC102
- LIEU-DIT : Bernardière
- ZONAGE PLU : Zone N
- DESCRIPTION : Grange



- RÉFÉRENCE CADASTRALE : AC103
- LIEU-DIT : Bernardière
- ZONAGE PLU : Zone N
- DESCRIPTION : Grange




- RÉFÉRENCE CADASTRALE : AC98
- LIEU-DIT : Bernardière
- ZONAGE PLU : Zone N
- DESCRIPTION : Grange



- RÉFÉRENCE CADASTRALE : AC99
- LIEU-DIT : Bernardière
- ZONAGE PLU : Zone N
- DESCRIPTION : Grange

COMMUNE NOUVELLE DE MAREUIL-EN-PÉRIGORD - COMMUNE DÉLÉGUÉE DE CHAMPEAUX-ET-LA-CHAPELLE-POMMIER



- RÉFÉRENCE CADASTRALE : AC24
- LIEU-DIT : Bernardière
- ZONAGE PLU : Zone Np
- DESCRIPTION :



- RÉFÉRENCE CADASTRALE : AC92
- LIEU-DIT : Bernardière
- ZONAGE PLU : Zone N
- DESCRIPTION : Grange

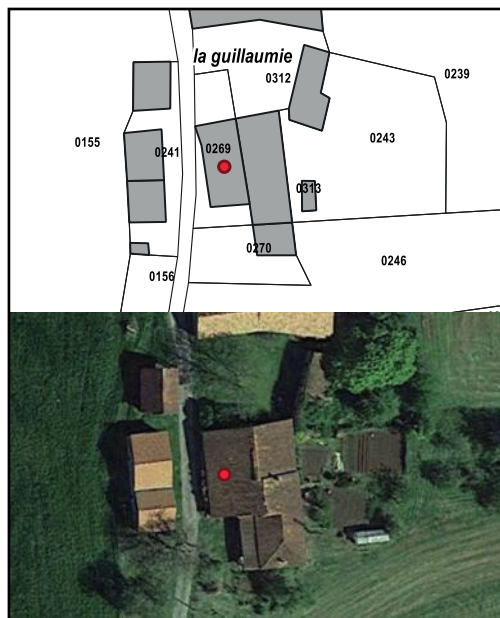


- RÉFÉRENCE CADASTRALE : AC165
- LIEU-DIT : Bernardière
- ZONAGE PLU : Zone N
- DESCRIPTION : Grange

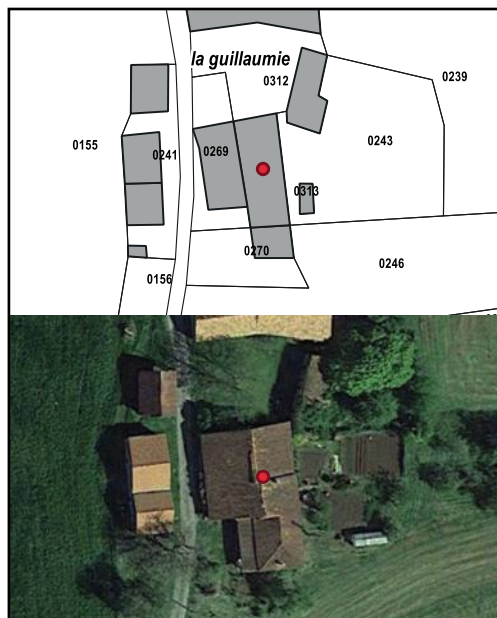


- RÉFÉRENCE CADASTRALE : AM66
- LIEU-DIT : Lavaud
- ZONAGE PLU : Zone N
- DESCRIPTION :

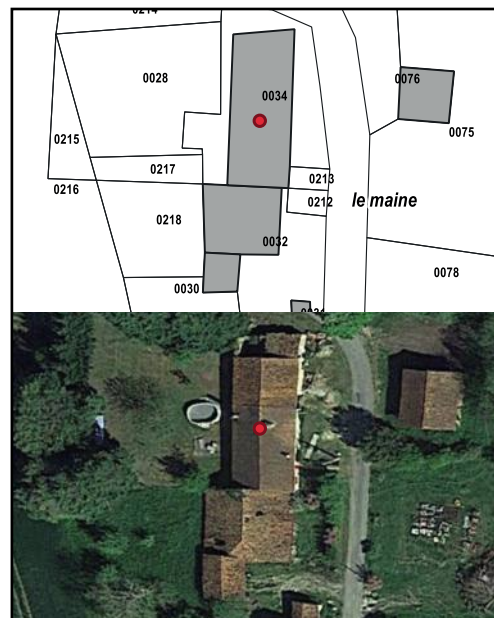
COMMUNE NOUVELLE DE MAREUIL-EN-PÉRIGORD - COMMUNE DÉLÉGUÉE DE CHAMPEAUX-ET-LA-CHAPELLE-POMMIER



- RÉFÉRENCE CADASTRALE : AM269
- LIEU-DIT : La Guillaumie
- ZONAGE PLU : Zone N
- DESCRIPTION : Grange



- RÉFÉRENCE CADASTRALE : AM312
- LIEU-DIT : La Guillaumie
- ZONAGE PLU : Zone N
- DESCRIPTION : Grange



- RÉFÉRENCE CADASTRALE : AV34
- LIEU-DIT : Le Maine
- ZONAGE PLU : Zone N
- DESCRIPTION : Grange



- RÉFÉRENCE CADASTRALE : AS88
- LIEU-DIT : La Chapelle-Pommier
- ZONAGE PLU : Zone N
- DESCRIPTION : Grange

COMMUNE NOUVELLE DE MAREUIL-EN-PÉRIGORD - COMMUNE DÉLÉGUÉE DE CHAMPEAUX-ET-LA-CHAPELLE-POMMIER



- **RÉFÉRENCE CADASTRALE :** AS89
- **LIEU-DIT :** La Chapelle-Pommier
- **ZONAGE PLU :** Zone N
- **DESCRIPTION :** Grange

COMMUNE NOUVELLE DE MAREUIL-EN-PÉRIGORD - COMMUNE DÉLÉGUÉE DES GRAULGES



■ RÉFÉRENCE CADASTRALE : B213

■ LIEU-DIT : Côte de la Bure

■ ZONAGE PLU : Zone N

■ DESCRIPTION : Grange

■ RÉFÉRENCE CADASTRALE : B213

■ LIEU-DIT : Côte de la Bure

■ ZONAGE PLU : Zone N

■ DESCRIPTION : Grange

COMMUNE NOUVELLE DE MAREUIL-EN-PÉRIGORD - COMMUNE DÉLÉGUÉE DE LÉGUILLAC-DE-CERCLES



- RÉFÉRENCE CADASTRALE : A431
- LIEU-DIT : Servat
- ZONAGE PLU : Zone A
- DESCRIPTION : Grange



- RÉFÉRENCE CADASTRALE : D798
- LIEU-DIT : Chez Pouyade
- ZONAGE PLU : Zone A
- DESCRIPTION : Grange



- RÉFÉRENCE CADASTRALE : D799
- LIEU-DIT : Chez Pouyade
- ZONAGE PLU : Zone A
- DESCRIPTION : Grange



- RÉFÉRENCE CADASTRALE : D1440
- LIEU-DIT : Chez Pouyade
- ZONAGE PLU : Zone A
- DESCRIPTION : Grange

COMMUNE NOUVELLE DE MAREUIL-EN-PÉRIGORD - COMMUNE DÉLÉGUÉE DE LÉGUILLAC-DE-CERCLES



■ RÉFÉRENCE CADASTRALE : D234

■ LIEU-DIT : Le Brouillac

■ ZONAGE PLU : Zone A

■ DESCRIPTION : Grange

■ RÉFÉRENCE CADASTRALE : C634

■ LIEU-DIT : Les Tremblades

■ ZONAGE PLU : Zone N

■ DESCRIPTION : Grange

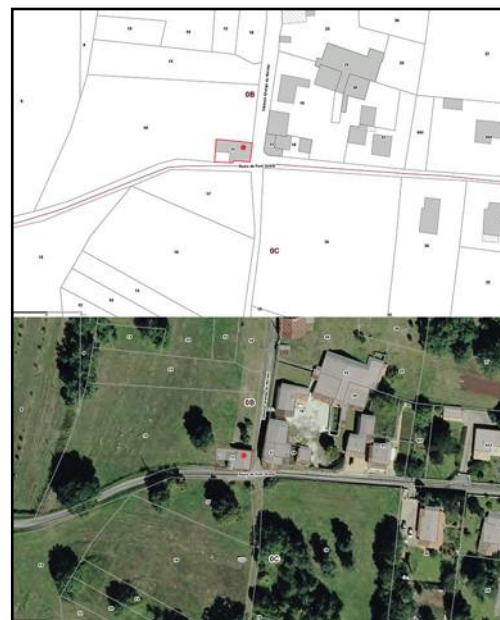
COMMUNE NOUVELLE DE MAREUIL-EN-PÉRIGORD - COMMUNE DÉLÉGUÉE DE MAREUIL



- **RÉFÉRENCE CADASTRALE :** D401
- **LIEU-DIT :** Beauclaveau
- **ZONAGE PLU :** Zone A
- **DESCRIPTION :** Grange



- **RÉFÉRENCE CADASTRALE :** A789
- **LIEU-DIT :** Le Bourg
- **ZONAGE PLU :** Zone N
- **DESCRIPTION :** Ancien hangar, destiné à une future activité non agricole

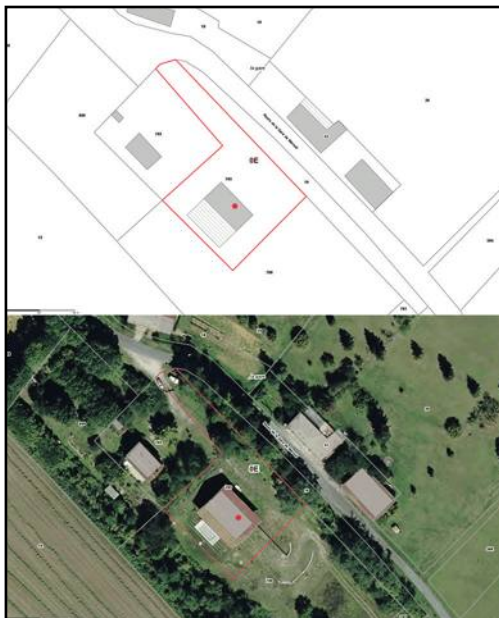


- **RÉFÉRENCE CADASTRALE :** B11
- **LIEU-DIT :** La Grange Moraud
- **ZONAGE PLU :** Zone N
- **DESCRIPTION :** Stockage



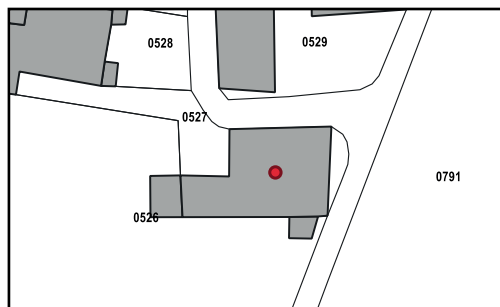
- **RÉFÉRENCE CADASTRALE :** C718
- **LIEU-DIT :** L'Age
- **ZONAGE PLU :** Zone N
- **DESCRIPTION :** Stockage

COMMUNE NOUVELLE DE MAREUIL-EN-PÉRIGORD - COMMUNE DÉLÉGUÉE DE MAREUIL

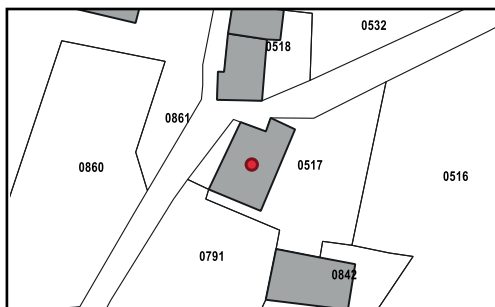


- **RÉFÉRENCE CADASTRALE :** E703
- **LIEU-DIT :** La Gare
- **ZONAGE PLU :** Zone A
- **DESCRIPTION :** Grange

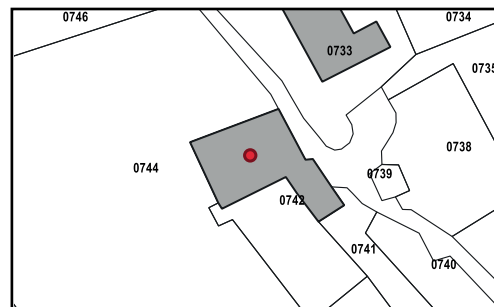
COMMUNE NOUVELLE DE MAREUIL-EN-PÉRIGORD - COMMUNE DÉLÉGUÉE DE MONSEC



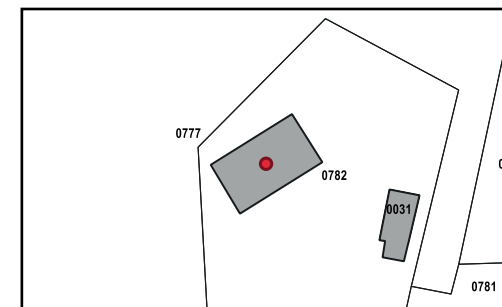
- RÉFÉRENCE CADASTRALE : C527
- LIEU-DIT : Les Ages
- ZONAGE PLU : Zone A
- DESCRIPTION : Grange



- RÉFÉRENCE CADASTRALE : C517
- LIEU-DIT : Les Ages
- ZONAGE PLU : Zone A
- DESCRIPTION : Grange

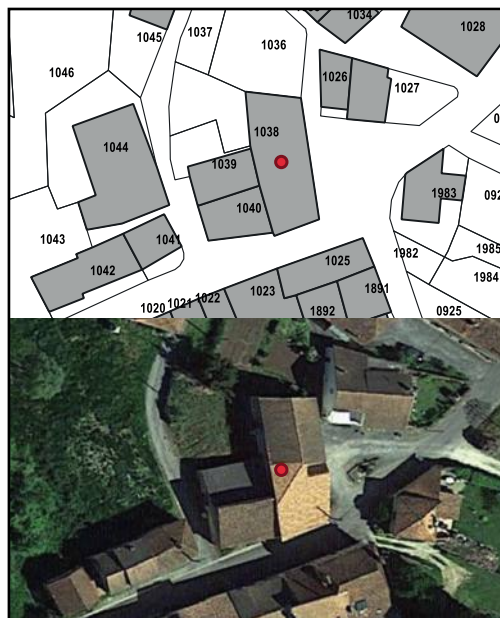


- RÉFÉRENCE CADASTRALE : C742
- LIEU-DIT : Petit Bregnac
- ZONAGE PLU : Zone N
- DESCRIPTION : Grange



- RÉFÉRENCE CADASTRALE : C782
- LIEU-DIT : Chassenat
- ZONAGE PLU : Zone N
- DESCRIPTION : Grange

COMMUNE NOUVELLE DE MAREUIL-EN-PÉRIGORD - COMMUNE DÉLÉGUÉE DE MONSEC



- RÉFÉRENCE CADASTRALE : B1038
- LIEU-DIT : Puyrial
- ZONAGE PLU : Zone N
- DESCRIPTION : Grange



- RÉFÉRENCE CADASTRALE : B1052
- LIEU-DIT : Puyrial
- ZONAGE PLU : Zone N
- DESCRIPTION : Grange



- RÉFÉRENCE CADASTRALE : B1979
- LIEU-DIT : Puyrial
- ZONAGE PLU : Zone N
- DESCRIPTION : Grange



- RÉFÉRENCE CADASTRALE : B1034
- LIEU-DIT : Puyrial
- ZONAGE PLU : Zone N
- DESCRIPTION : Grange



COMMUNE NOUVELLE DE MAREUIL-EN-PÉRIGORD - COMMUNE DÉLÉGUÉE DE MONSEC



- **RÉFÉRENCE CADASTRALE :** B1041
- **LIEU-DIT :** Puyrial
- **ZONAGE PLU :** Zone N
- **DESCRIPTION :** Grange



- **RÉFÉRENCE CADASTRALE :** B1042
- **LIEU-DIT :** Puyrial
- **ZONAGE PLU :** Zone N
- **DESCRIPTION :** Grange

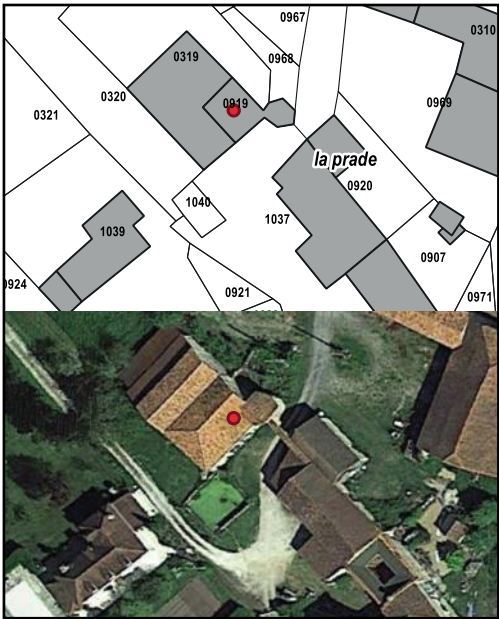


- **RÉFÉRENCE CADASTRALE :** B1577
- **LIEU-DIT :** Badaillac
- **ZONAGE PLU :** Zone N
- **DESCRIPTION :** Grange

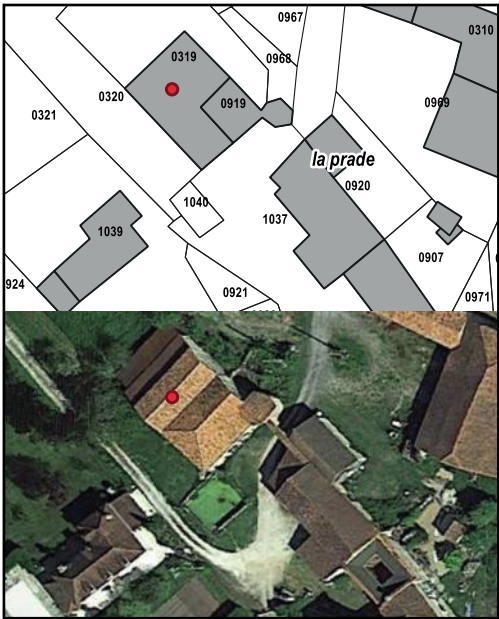


- **RÉFÉRENCE CADASTRALE :** B1638
- **LIEU-DIT :** Badaillac
- **ZONAGE PLU :** Zone N
- **DESCRIPTION :** Grange


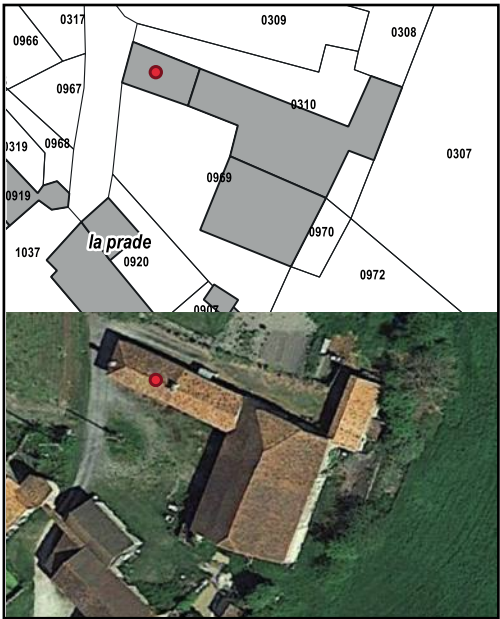
COMMUNE NOUVELLE DE MAREUIL-EN-PÉRIGORD - COMMUNE DÉLÉGUÉE DE MONSEC



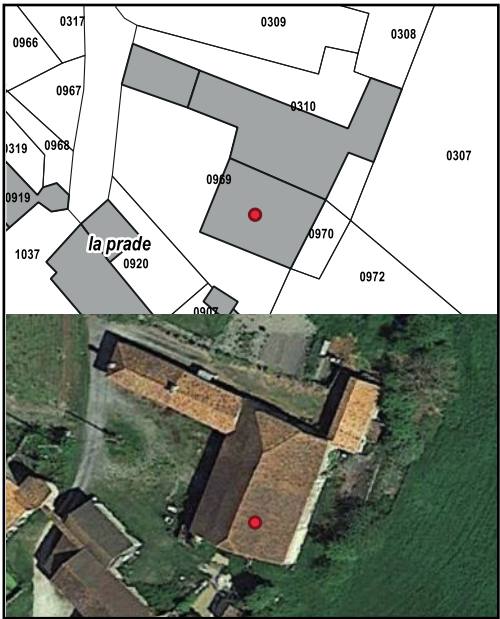
- RÉFÉRENCE CADASTRALE : A919
- LIEU-DIT : La Prade
- ZONAGE PLU : Zone N
- DESCRIPTION : Grange



- RÉFÉRENCE CADASTRALE : A319
- LIEU-DIT : La Prade
- ZONAGE PLU : Zone N
- DESCRIPTION : Grange

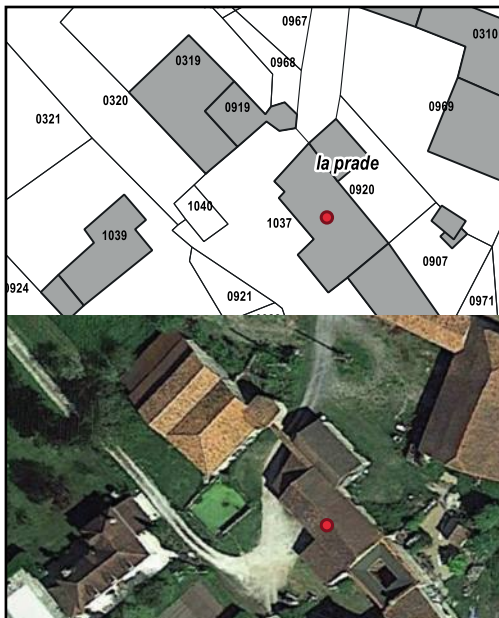


- RÉFÉRENCE CADASTRALE : A969
- LIEU-DIT : La Prade
- ZONAGE PLU : Zone N
- DESCRIPTION : Maison

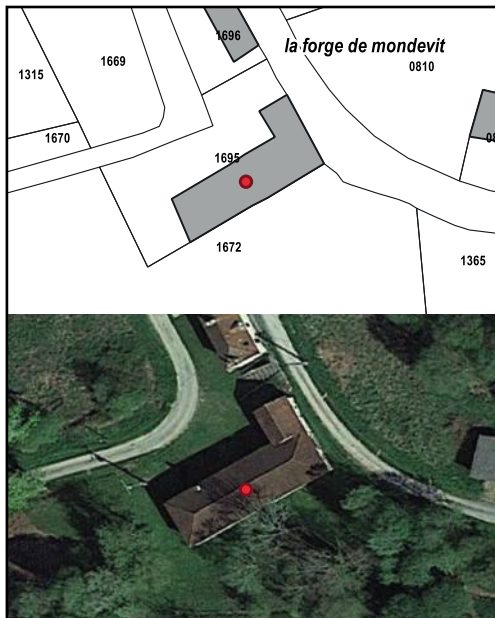


- RÉFÉRENCE CADASTRALE : A969
- LIEU-DIT : La Prade
- ZONAGE PLU : Zone N
- DESCRIPTION : Grange

COMMUNE NOUVELLE DE MAREUIL-EN-PÉRIGORD - COMMUNE DÉLÉGUÉE DE MONSEC



- **RÉFÉRENCE CADASTRALE :** A920
- **LIEU-DIT :** La Prade
- **ZONAGE PLU :** Zone N
- **DESCRIPTION :** Grange



- **RÉFÉRENCE CADASTRALE :** B1695
- **LIEU-DIT :** La Forge de Mondevit
- **ZONAGE PLU :** Zone N
- **DESCRIPTION :** Grange



- **RÉFÉRENCE CADASTRALE :** B1489
- **LIEU-DIT :** Puypérourx
- **ZONAGE PLU :** Zone N
- **DESCRIPTION :** Grange



- **RÉFÉRENCE CADASTRALE :** C261
- **LIEU-DIT :** Puypérourx
- **ZONAGE PLU :** Zone N
- **DESCRIPTION :** Grange

COMMUNE NOUVELLE DE MAREUIL-EN-PÉRIGORD - COMMUNE DÉLÉGUÉE DE MONSEC



- RÉFÉRENCE CADASTRALE : C256
- LIEU-DIT : Puypérourx
- ZONAGE PLU : Zone N
- DESCRIPTION : Grange



- RÉFÉRENCE CADASTRALE : B1487
- LIEU-DIT : Puypérourx
- ZONAGE PLU : Zone N
- DESCRIPTION : Grange



- RÉFÉRENCE CADASTRALE : B1964
- LIEU-DIT : Puypérourx
- ZONAGE PLU : Zone N
- DESCRIPTION : Grange

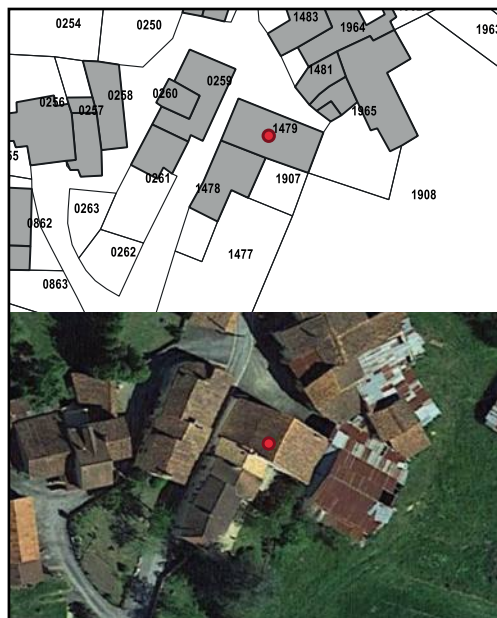


- RÉFÉRENCE CADASTRALE : B1965
- LIEU-DIT : Puypérourx
- ZONAGE PLU : Zone N
- DESCRIPTION : Grange

COMMUNE NOUVELLE DE MAREUIL-EN-PÉRIGORD - COMMUNE DÉLÉGUÉE DE MONSEC



- RÉFÉRENCE CADASTRALE : C253
- LIEU-DIT : Puyperoux
- ZONAGE PLU : Zone N
- DESCRIPTION : Grange


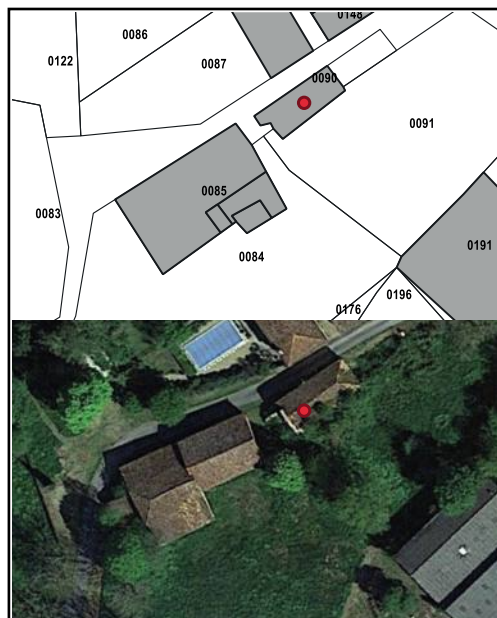


- RÉFÉRENCE CADASTRALE : B1479
- LIEU-DIT : Puyperoux
- ZONAGE PLU : Zone N
- DESCRIPTION : Grange

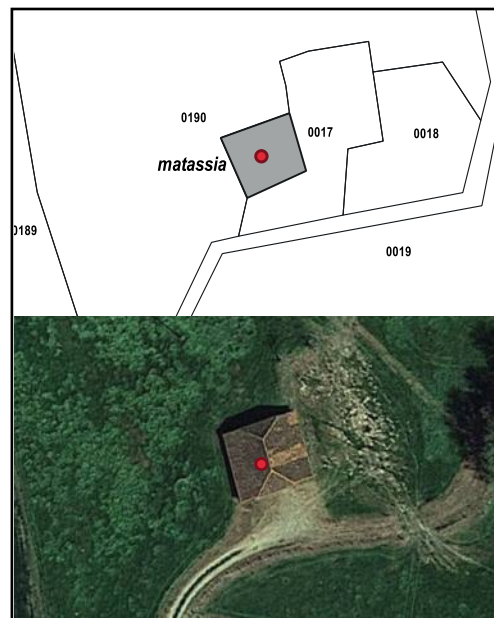
COMMUNE NOUVELLE DE MAREUIL-EN-PÉRIGORD - COMMUNE DÉLÉGUÉE DE PUYRENIER



- RÉFÉRENCE CADASTRALE : A85
- LIEU-DIT : Lacaud
- ZONAGE PLU : Zone A et Np
- DESCRIPTION : Grange



- RÉFÉRENCE CADASTRALE : A90
- LIEU-DIT : Lacaud
- ZONAGE PLU : Zone Np
- DESCRIPTION : Grange

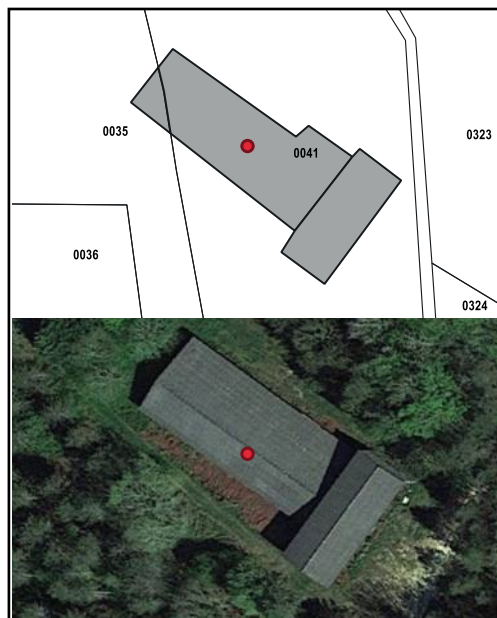


- RÉFÉRENCE CADASTRALE : A17
- LIEU-DIT : Matassia
- ZONAGE PLU : Zone A
- DESCRIPTION : Grange

COMMUNE NOUVELLE DE MAREUIL-EN-PÉRIGORD - COMMUNE DÉLÉGUÉE DE SAINT-SULPICE-DE-MAREUIL



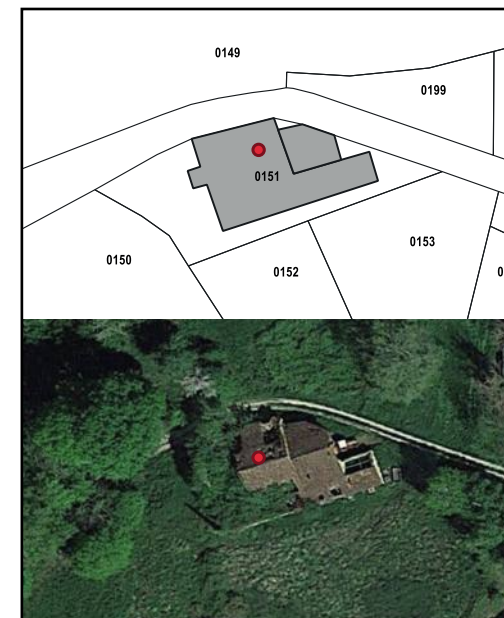
- **RÉFÉRENCE CADASTRALE :** D348
- **LIEU-DIT :** Pommier
- **ZONAGE PLU :** Zone N
- **DESCRIPTION :** Grange



- **RÉFÉRENCE CADASTRALE :** D41 et D35
- **LIEU-DIT :** Daunières
- **ZONAGE PLU :** Zone N
- **DESCRIPTION :** Grange



- **RÉFÉRENCE CADASTRALE :** D23
- **LIEU-DIT :** La Forge de Rudeau
- **ZONAGE PLU :** Zone Np
- **DESCRIPTION :** Grange



- **RÉFÉRENCE CADASTRALE :** A151
- **LIEU-DIT :** La Gonterie
- **ZONAGE PLU :** Zone N
- **DESCRIPTION :** Grange

COMMUNE NOUVELLE DE MAREUIL-EN-PÉRIGORD - COMMUNE DÉLÉGUÉE DE VIEUX-MAREUIL



■ RÉFÉRENCE CADASTRALE : G406

■ LIEU-DIT : Bregnac

■ ZONAGE PLU : Zone A

■ DESCRIPTION : Grange

■ RÉFÉRENCE CADASTRALE : G406

■ LIEU-DIT : Bregnac

■ ZONAGE PLU : Zone A

■ DESCRIPTION : Grange

■ RÉFÉRENCE CADASTRALE : G442

■ LIEU-DIT : Bregnac

■ ZONAGE PLU : Zone N

■ DESCRIPTION : Grange

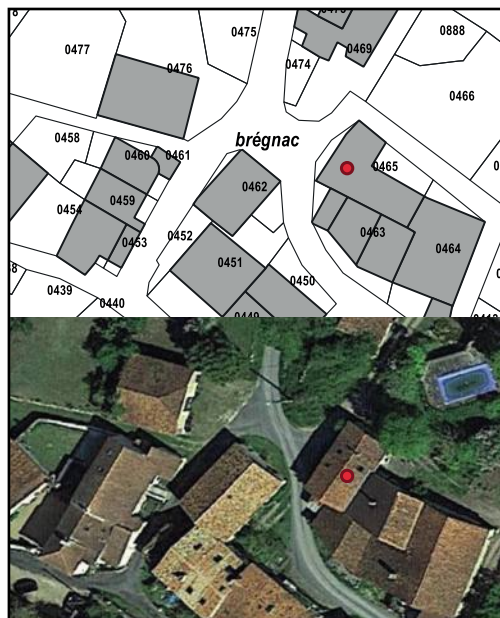
■ RÉFÉRENCE CADASTRALE : G447

■ LIEU-DIT : Bregnac

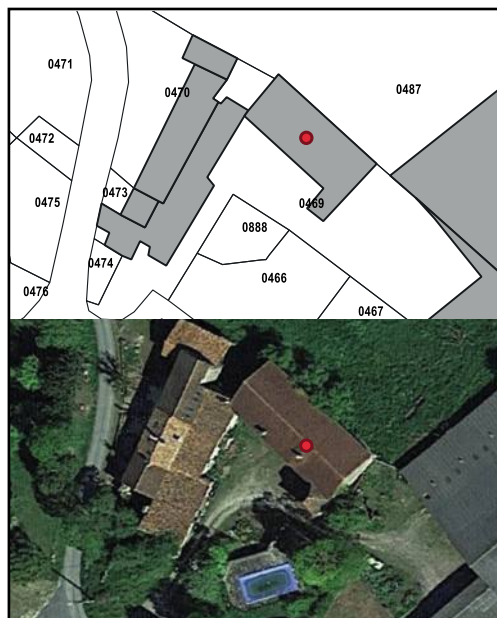
■ ZONAGE PLU : Zone N

■ DESCRIPTION : Grange

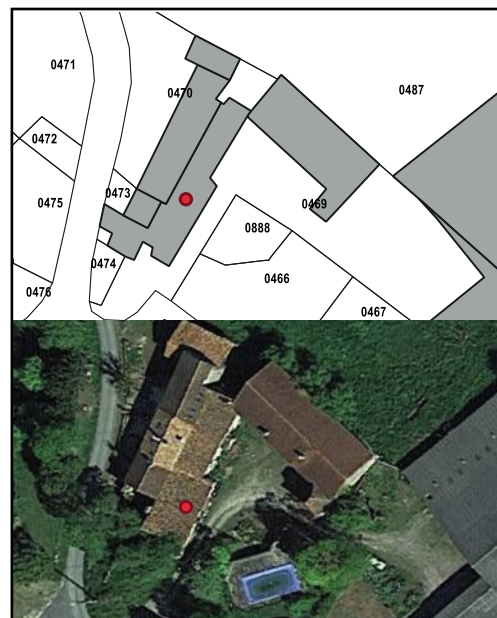
COMMUNE NOUVELLE DE MAREUIL-EN-PÉRIGORD - COMMUNE DÉLÉGUÉE DE VIEUX-MAREUIL



- RÉFÉRENCE CADASTRALE : G465
- LIEU-DIT : Bregnac
- ZONAGE PLU : Zone N
- DESCRIPTION : Grange



- RÉFÉRENCE CADASTRALE : G469
- LIEU-DIT : Bregnac
- ZONAGE PLU : Zone N
- DESCRIPTION : Grange


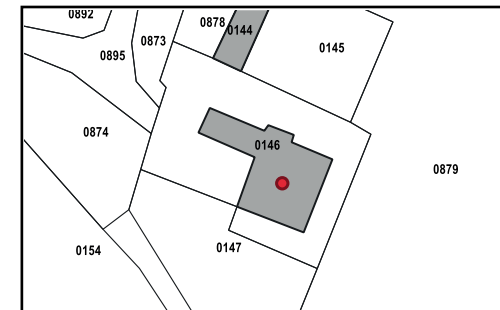
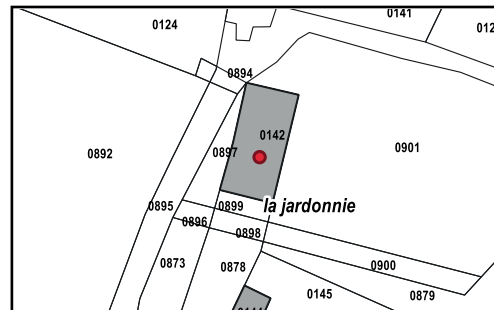
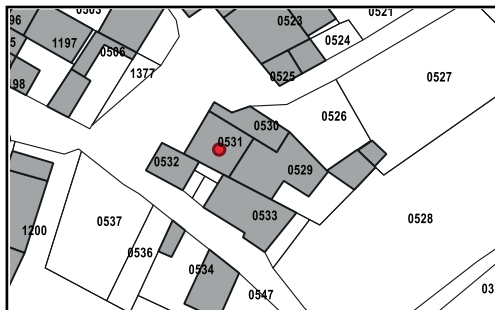

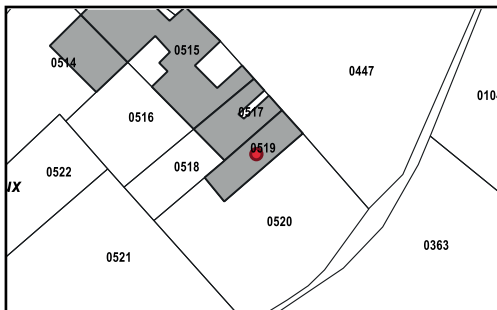


- RÉFÉRENCE CADASTRALE : G469
- LIEU-DIT : Bregnac
- ZONAGE PLU : Zone N
- DESCRIPTION : Grange



- RÉFÉRENCE CADASTRALE : G476
- LIEU-DIT : Bregnac
- ZONAGE PLU : Zone N
- DESCRIPTION : Grange

COMMUNE NOUVELLE DE MAREUIL-EN-PÉRIGORD - COMMUNE DÉLÉGUÉE DE VIEUX-MAREUIL



- **RÉFÉRENCE CADASTRALE : E519**

- **LIEU-DIT :** Rouchatoux

- **ZONAGE PLU** : Zone N

- **DESCRIPTION :** Grange

- **RÉFÉRENCE CADASTRALE : E531**

- **LIEU-DIT :** Rouchatoux

- **ZONAGE PLU** : Zone N

- **DESCRIPTION :** Grange

- **RÉFÉRENCE CADASTRALE : G142**

- **LIEU-DIT :** La Jardonnie

- **ZONAGE PLU :** Zone N

- **DESCRIPTION :** Grange

- **RÉFÉRENCE CADASTRALE : G146**

- **LIEU-DIT :** La Jardonnie

- **ZONAGE PLU** : Zone N

- **DESCRIPTION :** Grange

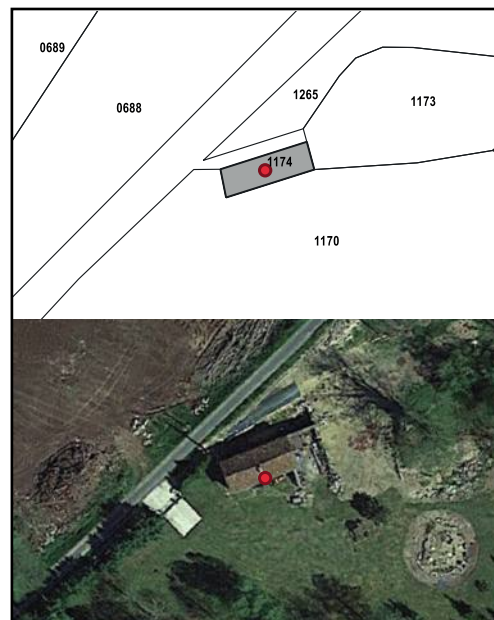
COMMUNE NOUVELLE DE MAREUIL-EN-PÉRIGORD - COMMUNE DÉLÉGUÉE DE VIEUX-MAREUIL



- RÉFÉRENCE CADASTRALE : F157
- LIEU-DIT : Leycoussey
- ZONAGE PLU : Zone N
- DESCRIPTION : Grange



- RÉFÉRENCE CADASTRALE : F415
- LIEU-DIT : Leycoussey
- ZONAGE PLU : Zone N
- DESCRIPTION : Grange



- RÉFÉRENCE CADASTRALE : E1174
- LIEU-DIT : Chambarrières
- ZONAGE PLU : Zone Np
- DESCRIPTION : Grange



- RÉFÉRENCE CADASTRALE : E263
- LIEU-DIT : Le Bourg
- ZONAGE PLU : Zone A
- DESCRIPTION : Grange

COMMUNE NOUVELLE DE MAREUIL-EN-PÉRIGORD - COMMUNE DÉLÉGUÉE DE VIEUX-MAREUIL



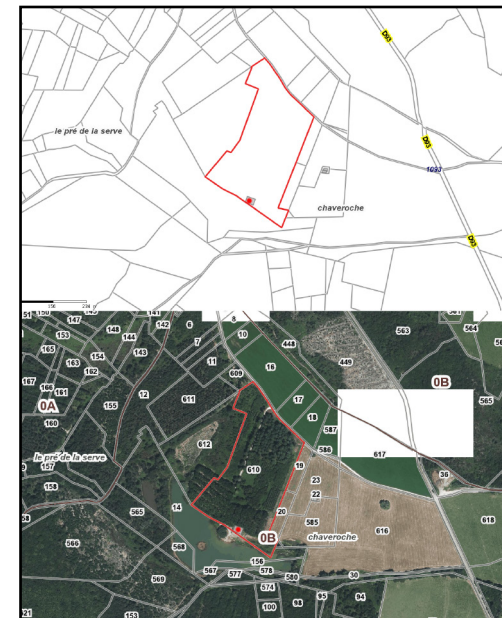
- RÉFÉRENCE CADASTRALE : E263
- LIEU-DIT : Le Bourg
- ZONAGE PLU : Zone A
- DESCRIPTION : Grange



- RÉFÉRENCE CADASTRALE : A356
- LIEU-DIT : Fougères
- ZONAGE PLU : Zone N
- DESCRIPTION : Grange



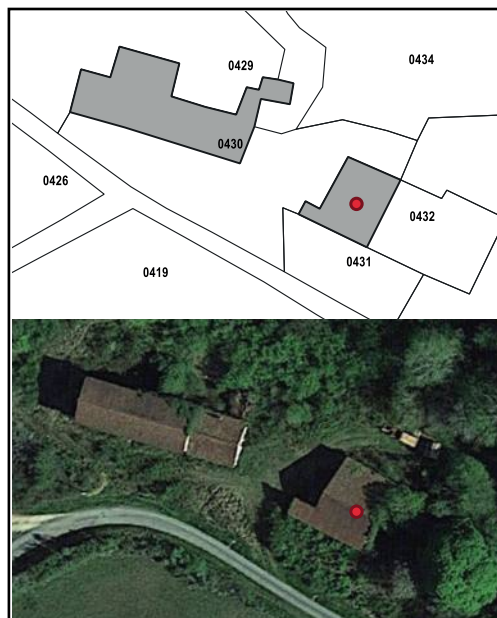
- RÉFÉRENCE CADASTRALE : F403
- LIEU-DIT : Leycoussey
- ZONAGE PLU : Zone N
- DESCRIPTION : Grange



- RÉFÉRENCE CADASTRALE : B610
- LIEU-DIT : Bois du Pey
- ZONAGE PLU : Zone N
- DESCRIPTION : Grange



- RÉFÉRENCE CADASTRALE : D430
- LIEU-DIT : Maletière Basse
- ZONAGE PLU : Zone N
- DESCRIPTION : Grange




- RÉFÉRENCE CADASTRALE : D432
- LIEU-DIT : Maletière Basse
- ZONAGE PLU : Zone N
- DESCRIPTION : Grange



- RÉFÉRENCE CADASTRALE : D409
- LIEU-DIT : Maletière
- ZONAGE PLU : Zone N
- DESCRIPTION : Grange



- RÉFÉRENCE CADASTRALE : D410
- LIEU-DIT : Maletière
- ZONAGE PLU : Zone N
- DESCRIPTION : Grange



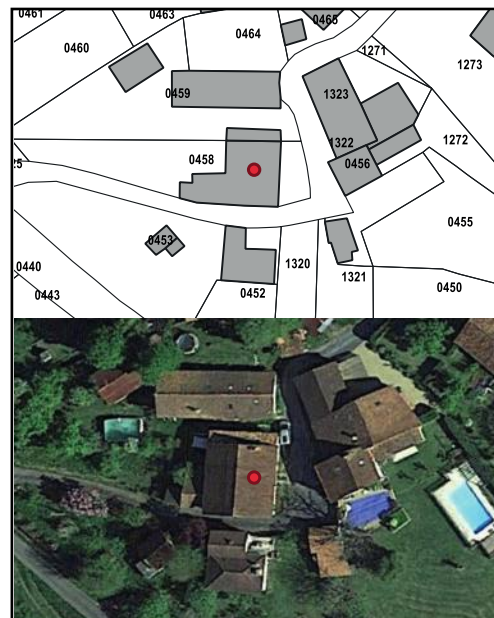
COMMUNE DE QUINSAC



- RÉFÉRENCE CADASTRALE : D410
- LIEU-DIT : Maletière
- ZONAGE PLU : Zone N
- DESCRIPTION : Grange



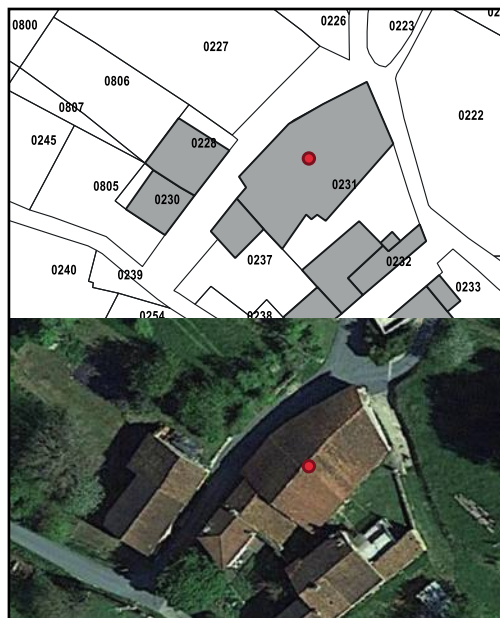
- RÉFÉRENCE CADASTRALE : C578
- LIEU-DIT : Le Bourg
- ZONAGE PLU : Zone N
- DESCRIPTION : Grange



- RÉFÉRENCE CADASTRALE : A458
- LIEU-DIT : Teillac
- ZONAGE PLU : Zone N
- DESCRIPTION : Grange



- RÉFÉRENCE CADASTRALE : D228
- LIEU-DIT : Labarde
- ZONAGE PLU : Zone N
- DESCRIPTION : Grange



- RÉFÉRENCE CADASTRALE : D231
- LIEU-DIT : Labarde
- ZONAGE PLU : Zone N
- DESCRIPTION : Grange



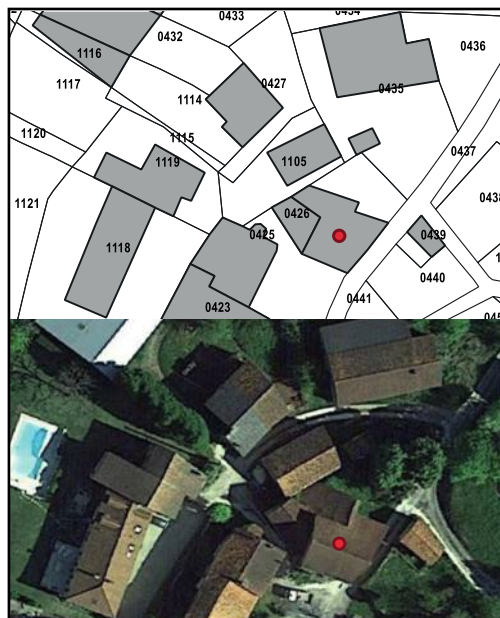
- RÉFÉRENCE CADASTRALE : D224
- LIEU-DIT : Labarde
- ZONAGE PLU : Zone N
- DESCRIPTION : Grange



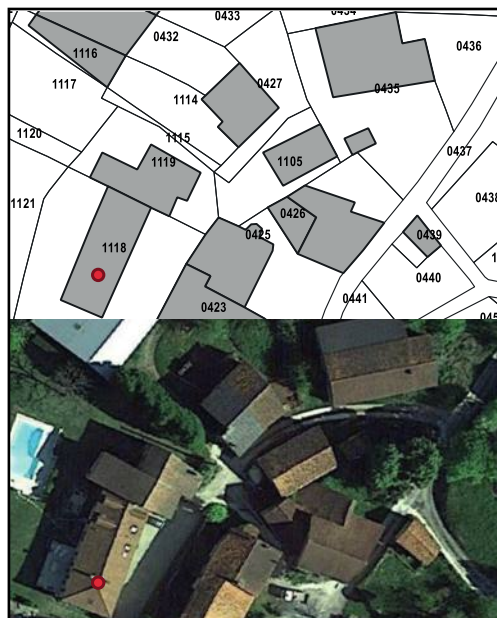
- RÉFÉRENCE CADASTRALE : C1497
- LIEU-DIT : Faurellière
- ZONAGE PLU : Zone A
- DESCRIPTION : Grange



- RÉFÉRENCE CADASTRALE : B435
- LIEU-DIT : Blanchardière
- ZONAGE PLU : Zone N
- DESCRIPTION : Grange



- RÉFÉRENCE CADASTRALE : B425
- LIEU-DIT : Blanchardière
- ZONAGE PLU : Zone N
- DESCRIPTION : Grange



- RÉFÉRENCE CADASTRALE : B1118
- LIEU-DIT : Blanchardière
- ZONAGE PLU : Zone N
- DESCRIPTION : Grange

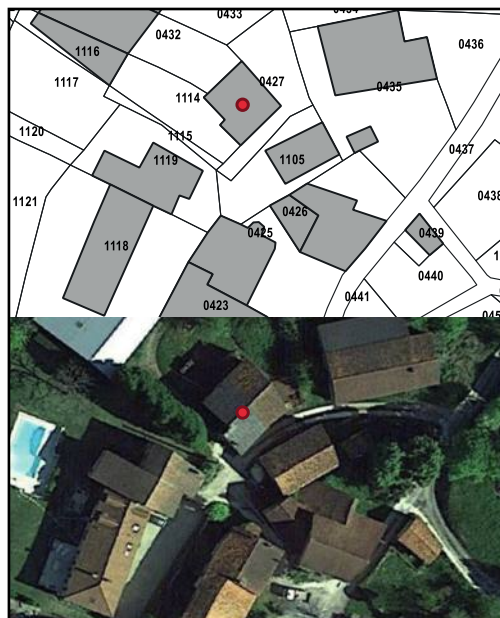


- RÉFÉRENCE CADASTRALE : B1119
- LIEU-DIT : Blanchardière
- ZONAGE PLU : Zone N
- DESCRIPTION : Grange



- RÉFÉRENCE CADASTRALE : B1105
- LIEU-DIT : Blanchardière
- ZONAGE PLU : Zone N
- DESCRIPTION : Grange

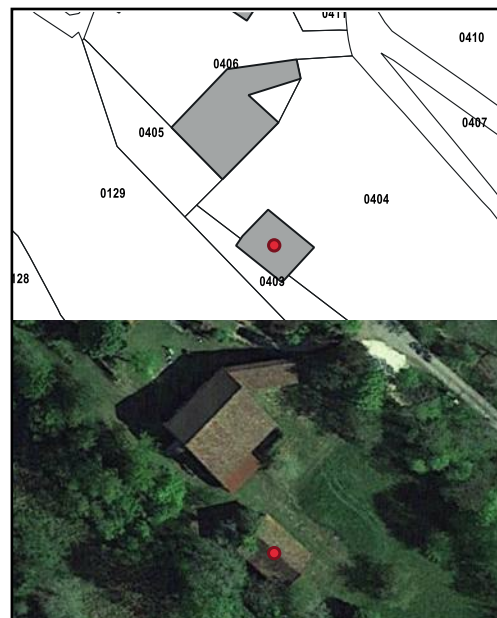




- **RÉFÉRENCE CADASTRALE :** B427
- **LIEU-DIT :** Blanchardière
- **ZONAGE PLU :** Zone N
- **DESCRIPTION :** Grange



- **RÉFÉRENCE CADASTRALE :** B406
- **LIEU-DIT :** Blanchardière
- **ZONAGE PLU :** Zone N
- **DESCRIPTION :** Grange

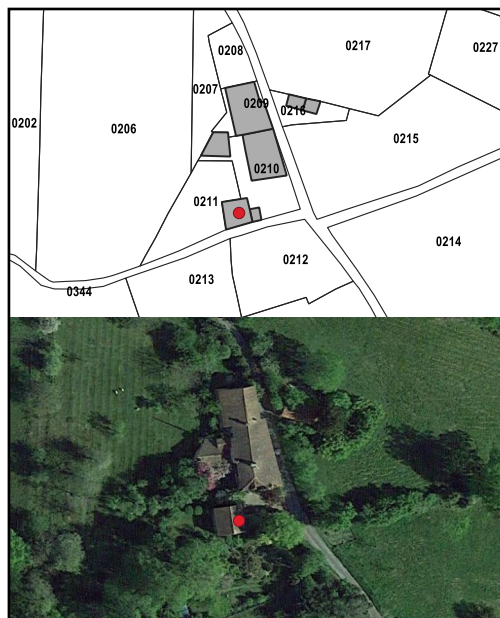


- **RÉFÉRENCE CADASTRALE :** B404 et B403
- **LIEU-DIT :** Blanchardière
- **ZONAGE PLU :** Zone N
- **DESCRIPTION :** Grange

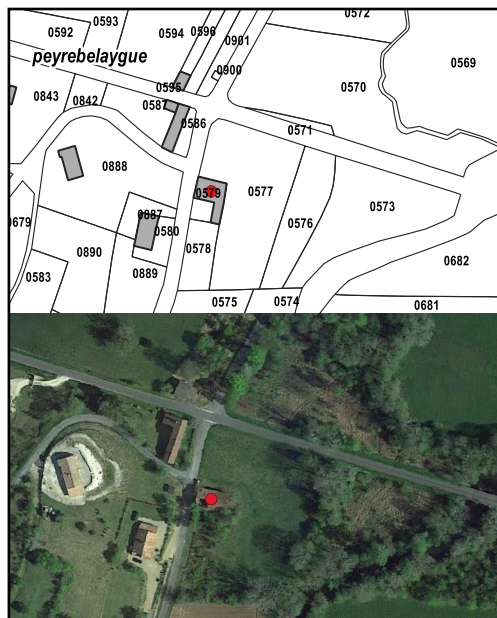


- **RÉFÉRENCE CADASTRALE :** A258
- **LIEU-DIT :** Lavergne
- **ZONAGE PLU :** Zone N
- **DESCRIPTION :** Grange

COMMUNE DE QUINSAC



- **RÉFÉRENCE CADASTRALE :** B210
- **LIEU-DIT :** Maurelière
- **ZONAGE PLU :** Zone N
- **DESCRIPTION :** Atelier



- **RÉFÉRENCE CADASTRALE :** D579
- **LIEU-DIT :** Peyrebelaygue
- **ZONAGE PLU :** Zone A
- **DESCRIPTION :** Ancienne grange



- **RÉFÉRENCE CADASTRALE :** C526
- **LIEU-DIT :** Bourg
- **ZONAGE PLU :** Zone A
- **DESCRIPTION :** Ancienne grange



- **RÉFÉRENCE CADASTRALE :** C1457 - C1813
- **LIEU-DIT :** Villevalle
- **ZONAGE PLU :** Zone A
- **DESCRIPTION :** Ancienne grange

COMMUNE DE LA ROCHEBEAUCOURT-ET-ARGENTINE



- **RÉFÉRENCE CADASTRALE : AT30**

- **LIEU-DIT :** Les Fieux

- **ZONAGE PLU : Zone N**

- **DESCRIPTION :** Grange

- **RÉFÉRENCE CADASTRALE : ZB100**

- **LIEU-DIT :** Baix

- **ZONAGE PLU** : Zone A

- **DESCRIPTION :** Grange

- **RÉFÉRENCE CADASTRALE : ZB103**

- **LIEU-DIT :** Baix

- **ZONAGE PLU : Zone A**

- **DESCRIPTION :** Grange

- **RÉFÉRENCE CADASTRALE : ZB98**

- **LIEU-DIT :** Baix

- **ZONAGE PLU** : Zone A

- **DESCRIPTION :** Grange

COMMUNE DE LA ROCHEBEAUCOURT-ET-ARGENTINE



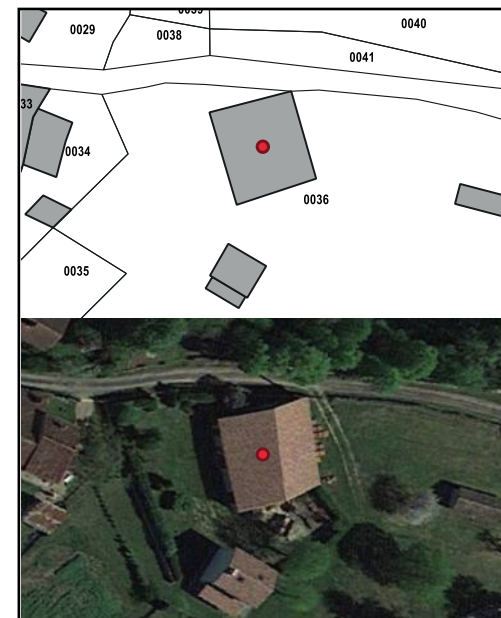
- RÉFÉRENCE CADASTRALE : ZB96
- LIEU-DIT : Baix
- ZONAGE PLU : Zone A
- DESCRIPTION : Grange



- RÉFÉRENCE CADASTRALE : ZD34
- LIEU-DIT : Beauvais
- ZONAGE PLU : Zone N
- DESCRIPTION : Grange



- RÉFÉRENCE CADASTRALE : AT37
- LIEU-DIT : Les Feux
- ZONAGE PLU : Zone N
- DESCRIPTION : Grange



- RÉFÉRENCE CADASTRALE : AT36
- LIEU-DIT : Les Feux
- ZONAGE PLU : Zone N
- DESCRIPTION : Grange

COMMUNE DE LA ROCHEBEAUCOURT-ET-ARGENTINE



- **RÉFÉRENCE CADASTRALE :** ZC66
- **LIEU-DIT :** Seguignas
- **ZONAGE PLU :** Zone N
- **DESCRIPTION :** Grange



- **RÉFÉRENCE CADASTRALE :** AT72 et AT74
- **LIEU-DIT :** Argentine
- **ZONAGE PLU :** Zone Np
- **DESCRIPTION :** Grange



- **RÉFÉRENCE CADASTRALE :** AN64
- **LIEU-DIT :** Trombouille
- **ZONAGE PLU :** Zone A
- **DESCRIPTION :** Grange

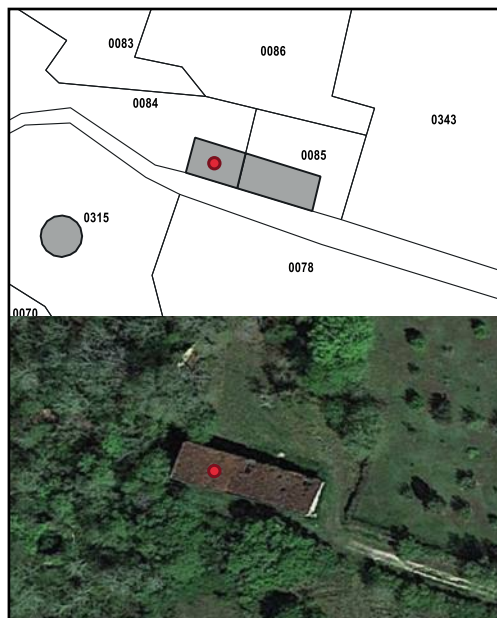


- **RÉFÉRENCE CADASTRALE :** AM164
- **LIEU-DIT :** Le Coderc
- **ZONAGE PLU :** Zone N
- **DESCRIPTION :** Grange

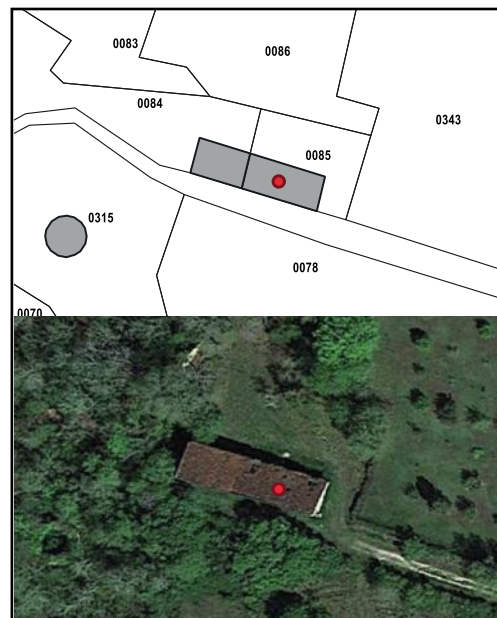
COMMUNE DE LA ROCHEBEAUCOURT-ET-ARGENTINE



- RÉFÉRENCE CADASTRALE : AL7
- LIEU-DIT : Boudoire
- ZONAGE PLU : Zone N
- DESCRIPTION : Ancien corps de ferme



- RÉFÉRENCE CADASTRALE : AT84
- LIEU-DIT : Les Cluzeaux
- ZONAGE PLU : Zone Np
- DESCRIPTION : Grange



- RÉFÉRENCE CADASTRALE : AT85
- LIEU-DIT : Les Cluzeaux
- ZONAGE PLU : Zone Np
- DESCRIPTION : Grange



- RÉFÉRENCE CADASTRALE : AI10
- LIEU-DIT : Les Martres
- ZONAGE PLU : Zone N
- DESCRIPTION : Grange

COMMUNE DE LA ROCHEBEAUCOURT-ET-ARGENTINE



■ RÉFÉRENCE CADASTRALE : AI10

■ LIEU-DIT : Les Martres

■ ZONAGE PLU : Zone N

■ DESCRIPTION : Grange

■ RÉFÉRENCE CADASTRALE : ZH66

■ LIEU-DIT : Chez Lambaud

■ ZONAGE PLU : Zone N

■ DESCRIPTION : Grange

COMMUNE DE SAINTE-CROIX-DE-MAREUIL



- RÉFÉRENCE CADASTRALE : C428
- LIEU-DIT : Le Sablon
- ZONAGE PLU : Zone A
- DESCRIPTION : Grange

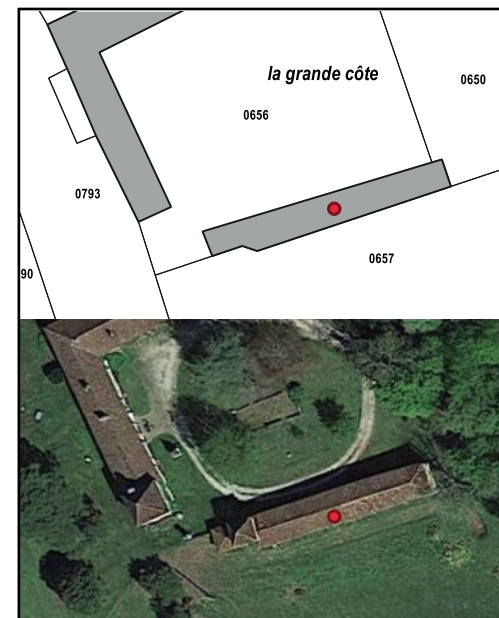



- RÉFÉRENCE CADASTRALE : B515
- LIEU-DIT : Verdinas
- ZONAGE PLU : Zone N
- DESCRIPTION : Grange



- RÉFÉRENCE CADASTRALE : B755
- LIEU-DIT : Verdinas
- ZONAGE PLU : Zone N
- DESCRIPTION : Grange

COMMUNE DE SAINTE-CROIX-DE-MAREUIL



■ RÉFÉRENCE CADASTRALE : B513

■ LIEU-DIT : Verdinas

■ ZONAGE PLU : Zone N

■ DESCRIPTION : Grange

■ RÉFÉRENCE CADASTRALE : B513

■ LIEU-DIT : Verdinas

■ ZONAGE PLU : Zone N

■ DESCRIPTION : Grange

■ RÉFÉRENCE CADASTRALE : B656

■ LIEU-DIT : La Grande Côte

■ ZONAGE PLU : Zone A

■ DESCRIPTION : Grange

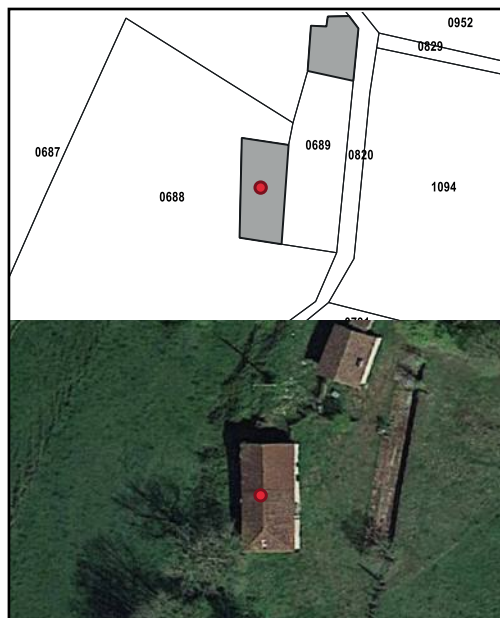
■ RÉFÉRENCE CADASTRALE : B656

■ LIEU-DIT : La Grande Côte

■ ZONAGE PLU : Zone A

■ DESCRIPTION : Grange

COMMUNE DE SAINTE-CROIX-DE-MAREUIL



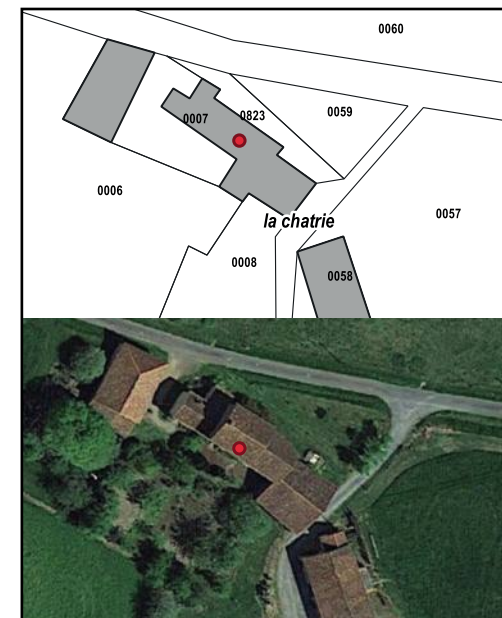
- RÉFÉRENCE CADASTRALE : B689
- LIEU-DIT : La Vieille Côte
- ZONAGE PLU : Zone A
- DESCRIPTION : Grange



- RÉFÉRENCE CADASTRALE : A153
- LIEU-DIT : La Neuillie
- ZONAGE PLU : Zone N
- DESCRIPTION : Grange



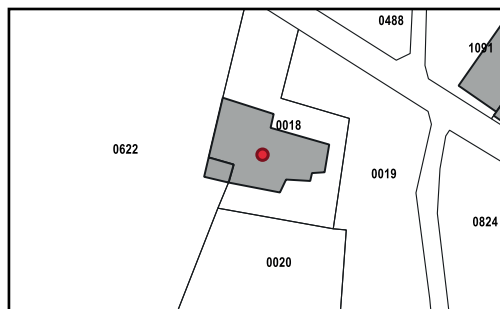


- RÉFÉRENCE CADASTRALE : A106
- LIEU-DIT : La Neuillie
- ZONAGE PLU : Zone N
- DESCRIPTION : Grange


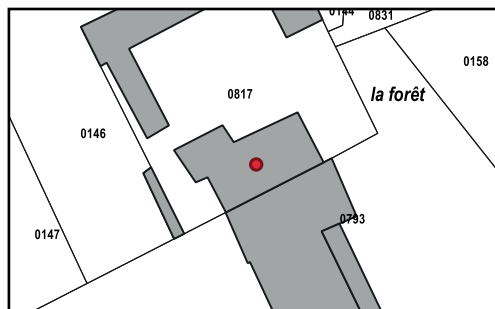


- RÉFÉRENCE CADASTRALE : B7
- LIEU-DIT : La Chatrie
- ZONAGE PLU : Zone N
- DESCRIPTION : Grange

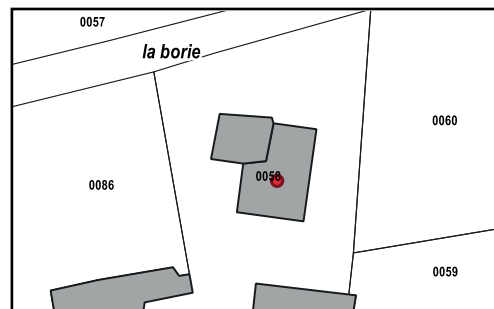
COMMUNE DE SAINTE-CROIX-DE-MAREUIL



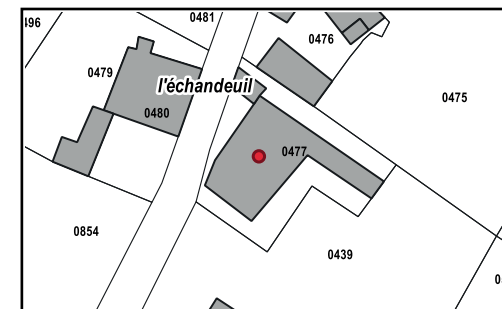
- RÉFÉRENCE CADASTRALE : C18
- LIEU-DIT : La Pinassière
- ZONAGE PLU : Zone N
- DESCRIPTION : Grange



- RÉFÉRENCE CADASTRALE : C817
- LIEU-DIT : La Forêt
- ZONAGE PLU : Zone N
- DESCRIPTION : Grange

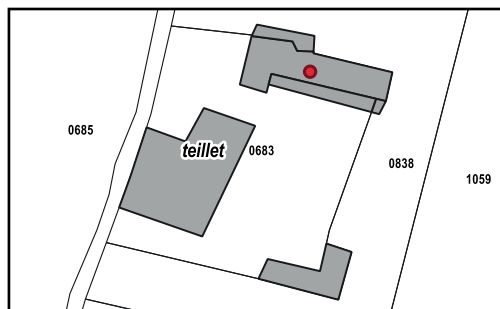


- RÉFÉRENCE CADASTRALE : C58
- LIEU-DIT : La Borie
- ZONAGE PLU : Zone A
- DESCRIPTION : Grange


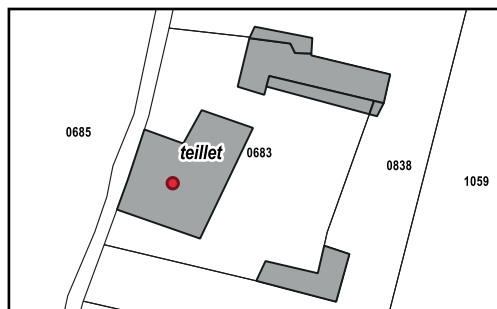


- RÉFÉRENCE CADASTRALE : C477
- LIEU-DIT : L'Echandeuil
- ZONAGE PLU : Zone A
- DESCRIPTION : Grange

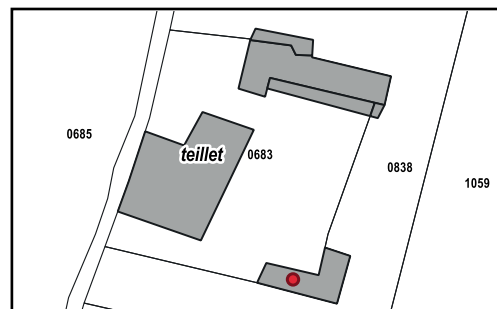
COMMUNE DE SAINTE-CROIX-DE-MAREUIL



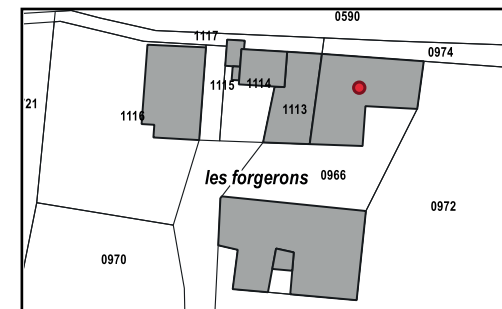
- RÉFÉRENCE CADASTRALE : B683
- LIEU-DIT : Teillet
- ZONAGE PLU : Zone A
- DESCRIPTION : Grange



- RÉFÉRENCE CADASTRALE : B683
- LIEU-DIT : Teillet
- ZONAGE PLU : Zone A
- DESCRIPTION : Grange

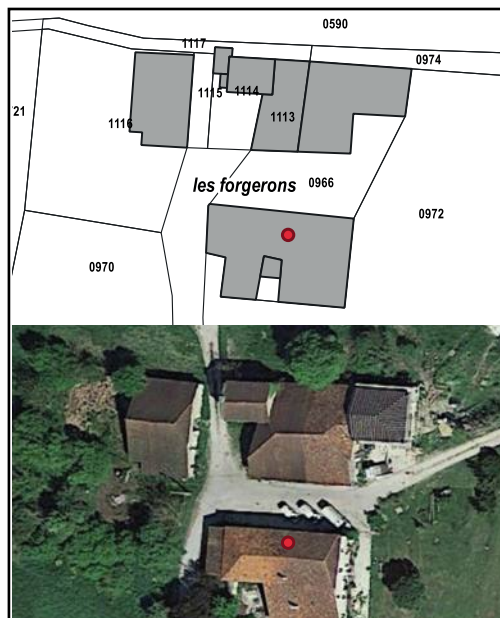


- RÉFÉRENCE CADASTRALE : B683
- LIEU-DIT : Teillet
- ZONAGE PLU : Zone A
- DESCRIPTION : Grange

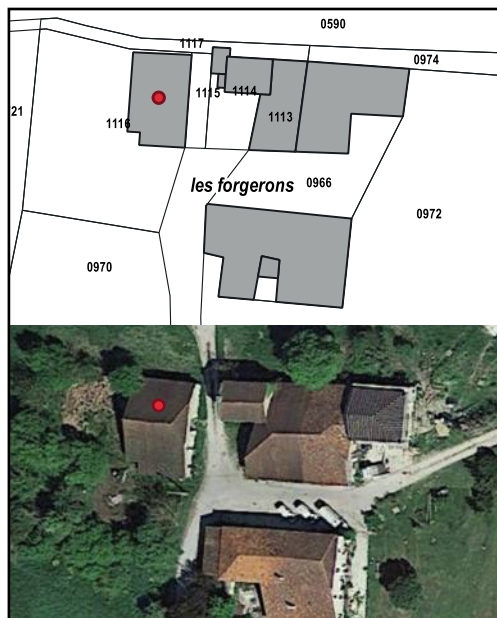


- RÉFÉRENCE CADASTRALE : B966
- LIEU-DIT : Les Forgerons
- ZONAGE PLU : Zone A
- DESCRIPTION : Grange

COMMUNE DE SAINTE-CROIX-DE-MAREUIL



- RÉFÉRENCE CADASTRALE : B966
- LIEU-DIT : Les Forgerons
- ZONAGE PLU : Zone A
- DESCRIPTION : Grange

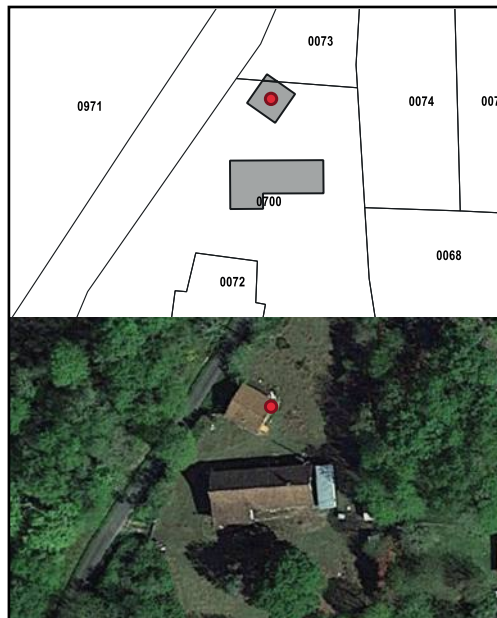


- RÉFÉRENCE CADASTRALE : B1116
- LIEU-DIT : Les Forgerons
- ZONAGE PLU : Zone A
- DESCRIPTION : Grange

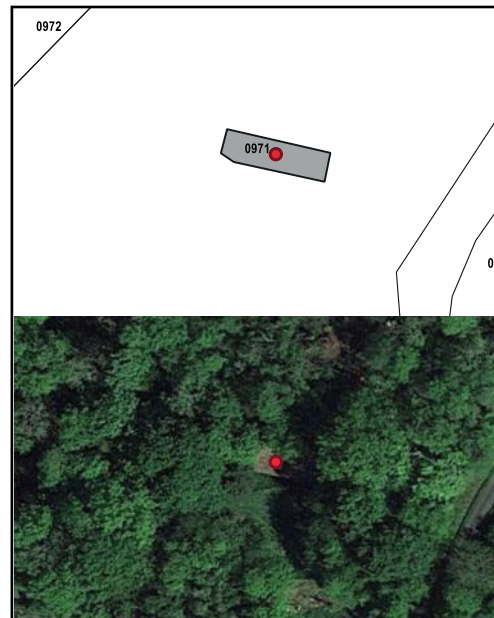
COMMUNE DE SAINT-FÉLIX-DE-BOURDEILLES



- **RÉFÉRENCE CADASTRALE :** A700
- **LIEU-DIT :** Vigne des Thuillères
- **ZONAGE PLU :** Zone A
- **DESCRIPTION :** Grange



- **RÉFÉRENCE CADASTRALE :** A700
- **LIEU-DIT :** Vigne des Thuillères
- **ZONAGE PLU :** Zone A
- **DESCRIPTION :** Grange

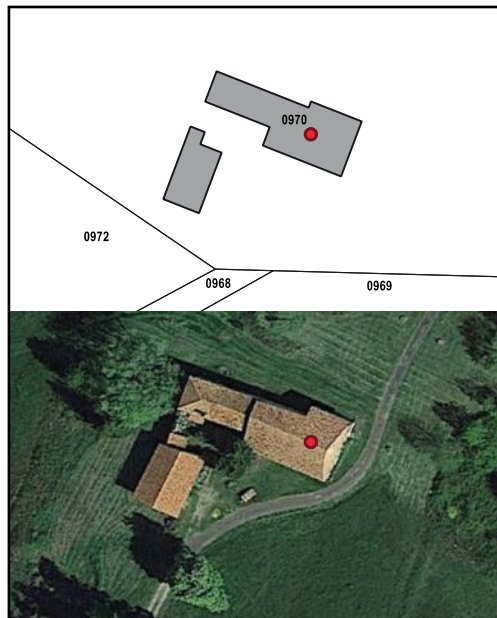
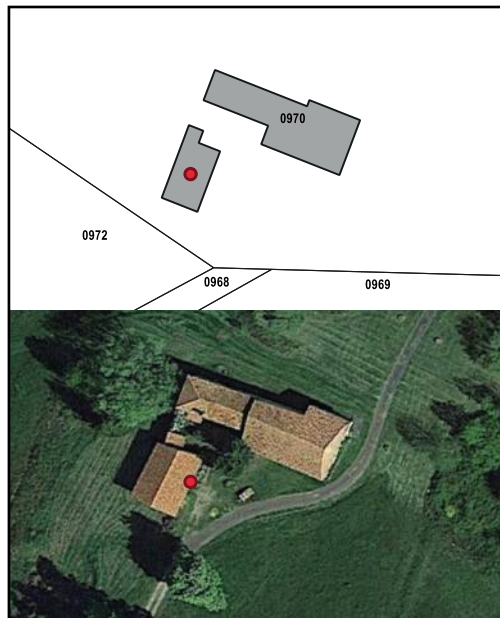


- **RÉFÉRENCE CADASTRALE :** A971
- **LIEU-DIT :** Mondevy
- **ZONAGE PLU :** Zone N
- **DESCRIPTION :** Grange



- **RÉFÉRENCE CADASTRALE :** A622
- **LIEU-DIT :** Mondevy
- **ZONAGE PLU :** Zone A
- **DESCRIPTION :** Grange

COMMUNE DE SAINT-FÉLIX-DE-BOURDEILLES



- RÉFÉRENCE CADASTRALE : A970
- LIEU-DIT : Mondevy
- ZONAGE PLU : Zone A
- DESCRIPTION : Grange


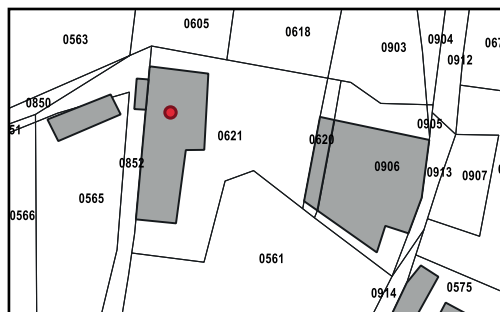
- RÉFÉRENCE CADASTRALE : A970
- LIEU-DIT : Mondevy
- ZONAGE PLU : Zone A
- DESCRIPTION : Grange




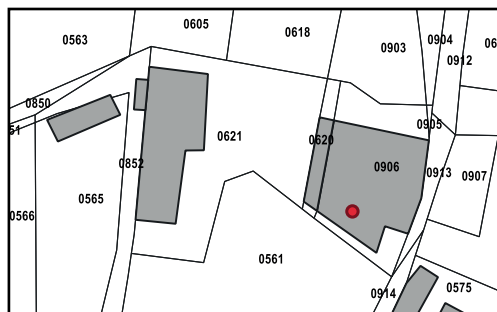
- RÉFÉRENCE CADASTRALE : A15
- LIEU-DIT : Beauséjour
- ZONAGE PLU : Zone A
- DESCRIPTION : Grange

- RÉFÉRENCE CADASTRALE : A15
- LIEU-DIT : Beauséjour
- ZONAGE PLU : Zone A
- DESCRIPTION : Grange

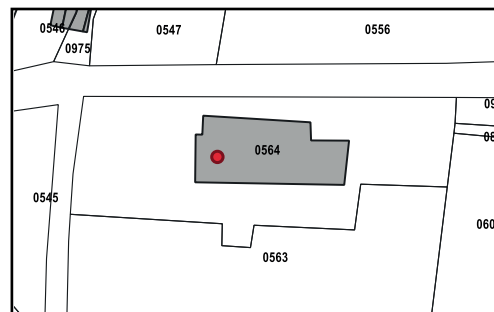
COMMUNE DE SAINT-FÉLIX-DE-BOURDEILLES




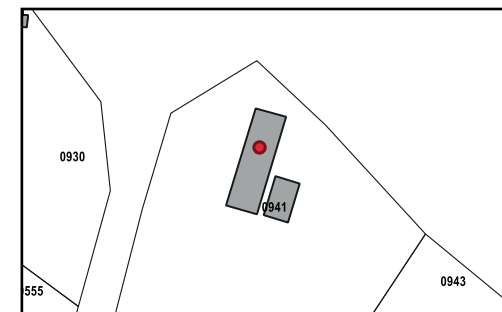
- **RÉFÉRENCE CADASTRALE :** A621
- **LIEU-DIT :** La Berterie
- **ZONAGE PLU :** Zone N
- **DESCRIPTION :** Grange



- **RÉFÉRENCE CADASTRALE :** A906
- **LIEU-DIT :** La Berterie
- **ZONAGE PLU :** Zone N
- **DESCRIPTION :** Grange accolée à l'habitation



- **RÉFÉRENCE CADASTRALE :** A564
- **LIEU-DIT :** La Berterie
- **ZONAGE PLU :** Zone N
- **DESCRIPTION :** Grange accolée à l'habitation



- **RÉFÉRENCE CADASTRALE :** A941
- **LIEU-DIT :** La Berterie
- **ZONAGE PLU :** Zone N
- **DESCRIPTION :** Ancien atelier d'artisan

COMMUNE DE SAINT-FÉLIX-DE-BOURDEILLES



- **RÉFÉRENCE CADASTRALE :** A546
- **LIEU-DIT :** La Berterie
- **ZONAGE PLU :** Zone N
- **DESCRIPTION :** Grange accolée à l'habitation



- **RÉFÉRENCE CADASTRALE :** A568
- **LIEU-DIT :** La Berterie
- **ZONAGE PLU :** Zone N
- **DESCRIPTION :** Grange

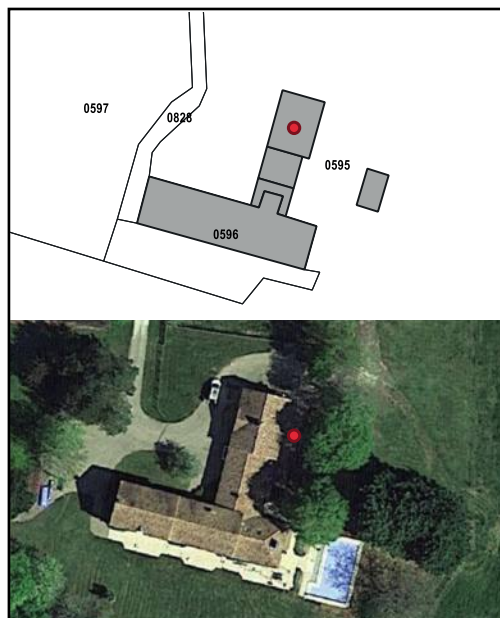


- **RÉFÉRENCE CADASTRALE :** A573
- **LIEU-DIT :** La Berterie
- **ZONAGE PLU :** Zone N
- **DESCRIPTION :** Grange

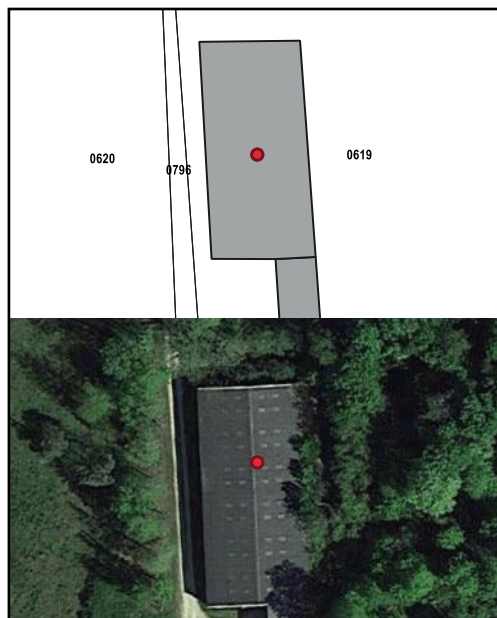


- **RÉFÉRENCE CADASTRALE :** A567
- **LIEU-DIT :** La Berterie
- **ZONAGE PLU :** Zone N
- **DESCRIPTION :** Grange

COMMUNE DE SAINT-FÉLIX-DE-BOURDEILLES



- **RÉFÉRENCE CADASTRALE :** B595
- **LIEU-DIT :** Maison Neuve
- **ZONAGE PLU :** Zone N
- **DESCRIPTION :** Grange accolée à l'habitation



- **RÉFÉRENCE CADASTRALE :** B619
- **LIEU-DIT :** La Cotencie
- **ZONAGE PLU :** Zone N
- **DESCRIPTION :** Ancien hangar agricole

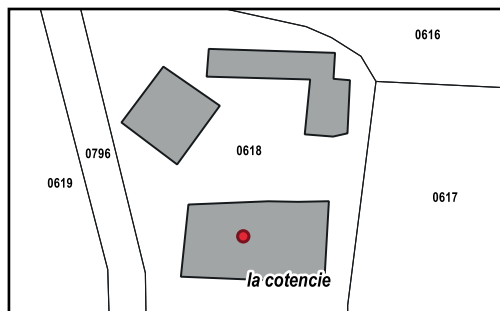


- **RÉFÉRENCE CADASTRALE :** B618 et B644
- **LIEU-DIT :** La Cotencie
- **ZONAGE PLU :** Zone N
- **DESCRIPTION :** Grange/box à chevaux


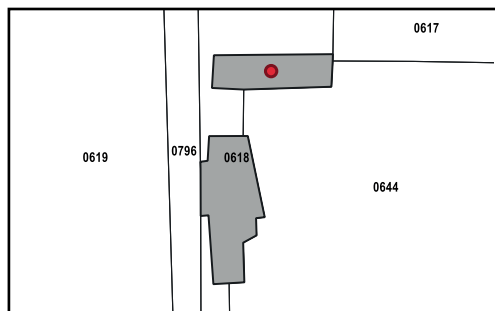


- **RÉFÉRENCE CADASTRALE :** B618 et B644
- **LIEU-DIT :** La Cotencie
- **ZONAGE PLU :** Zone N
- **DESCRIPTION :** Grange

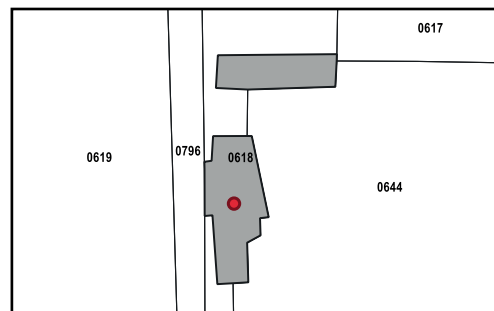
COMMUNE DE SAINT-FÉLIX-DE-BOURDEILLES



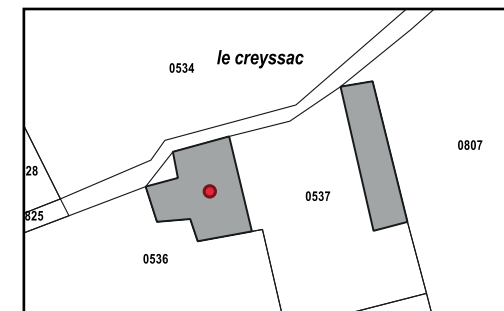
- RÉFÉRENCE CADASTRALE : B618 et B644
- LIEU-DIT : La Cotencie
- ZONAGE PLU : Zone N
- DESCRIPTION : Grange



- RÉFÉRENCE CADASTRALE : B618 et B644
- LIEU-DIT : La Cotencie
- ZONAGE PLU : Zone N
- DESCRIPTION : Grange

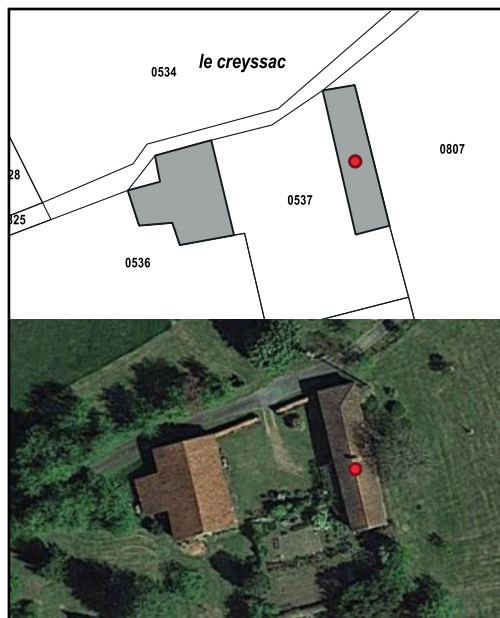


- RÉFÉRENCE CADASTRALE : B618 et B644
- LIEU-DIT : La Cotencie
- ZONAGE PLU : Zone N
- DESCRIPTION : Grange




- RÉFÉRENCE CADASTRALE : B537
- LIEU-DIT : Le Creyssac
- ZONAGE PLU : Zone N
- DESCRIPTION : Grange


COMMUNE DE SAINT-FÉLIX-DE-BOURDEILLES



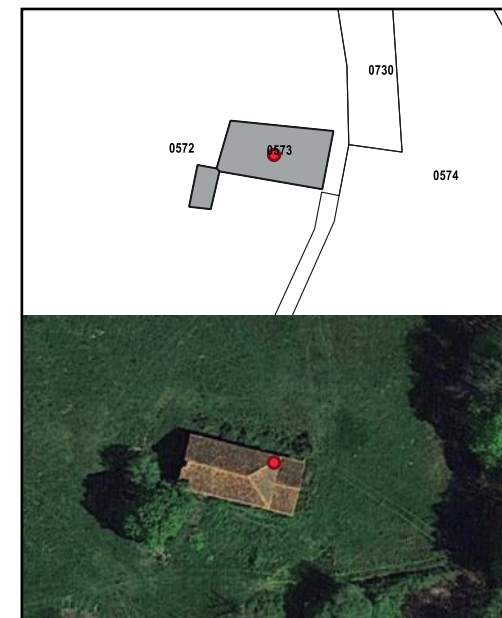
- RÉFÉRENCE CADASTRALE : B537
- LIEU-DIT : Le Creyssac
- ZONAGE PLU : Zone N
- DESCRIPTION : Grange



- RÉFÉRENCE CADASTRALE : B525
- LIEU-DIT : Le Creyssac
- ZONAGE PLU : Zone N
- DESCRIPTION : Pigeonnier



- RÉFÉRENCE CADASTRALE : B662
- LIEU-DIT : Le Creyssac
- ZONAGE PLU : Zone N
- DESCRIPTION : Pigeonnier



- RÉFÉRENCE CADASTRALE : B573
- LIEU-DIT : Combaronie
- ZONAGE PLU : Zone N
- DESCRIPTION : Grange

COMMUNE DE SAINT-FÉLIX-DE-BOURDEILLES

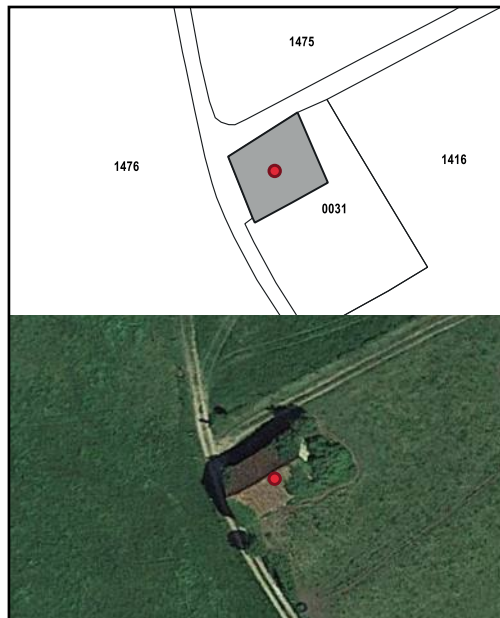


- **RÉFÉRENCE CADASTRALE** : A965 et A125
- **LIEU-DIT** : Pontarnaud
- **ZONAGE PLU** : Zone N
- **DESCRIPTION** : Grange



- **RÉFÉRENCE CADASTRALE** : A964 et A127
- **LIEU-DIT** : Pontarnaud
- **ZONAGE PLU** : Zone N
- **DESCRIPTION** : Grange

COMMUNE DE SAINT-PANCRACE




- RÉFÉRENCE CADASTRALE : A31
- LIEU-DIT : Petit Clos
- ZONAGE PLU : Zone N
- DESCRIPTION : Grange



- RÉFÉRENCE CADASTRALE : A1150 et A1491
- LIEU-DIT : Bonnetière
- ZONAGE PLU : Zone N
- DESCRIPTION : Grange



- RÉFÉRENCE CADASTRALE : C639
- LIEU-DIT : Puyfavard
- ZONAGE PLU : Zone N
- DESCRIPTION : Grange



- RÉFÉRENCE CADASTRALE : C644
- LIEU-DIT : Puyfavard
- ZONAGE PLU : Zone N
- DESCRIPTION : Maison



- RÉFÉRENCE CADASTRALE : C644
- LIEU-DIT : Puyfavard
- ZONAGE PLU : Zone N
- DESCRIPTION : Grange

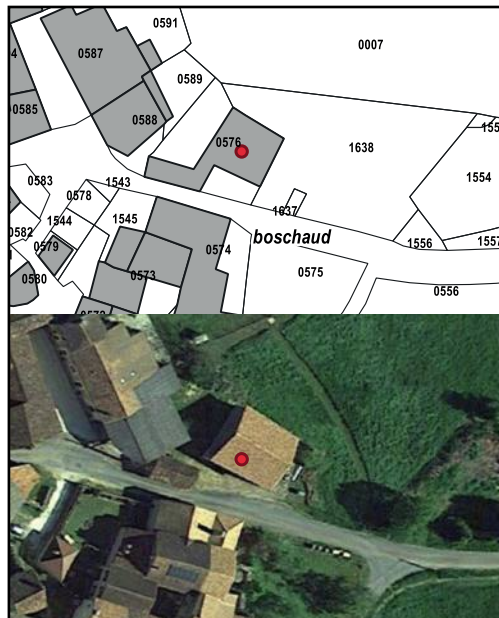


- RÉFÉRENCE CADASTRALE : C641
- LIEU-DIT : Puyfavard
- ZONAGE PLU : Zone N
- DESCRIPTION : Grange

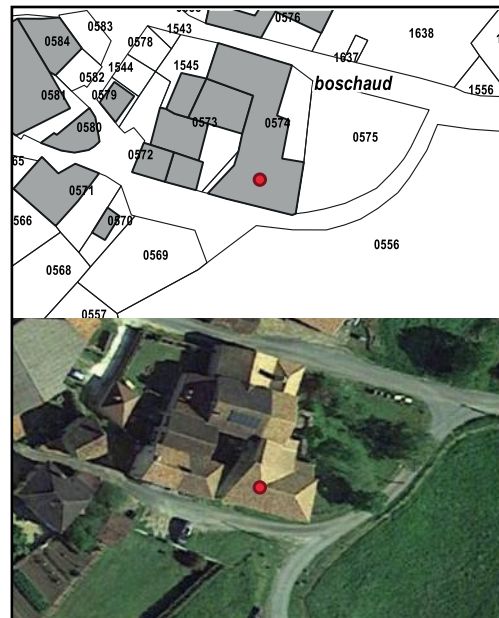
COMMUNE DE VILLARS



- RÉFÉRENCE CADASTRALE : E564
- LIEU-DIT : Boschaud
- ZONAGE PLU : Zone N
- DESCRIPTION : Grange



- RÉFÉRENCE CADASTRALE : E576
- LIEU-DIT : Boschaud
- ZONAGE PLU : Zone N
- DESCRIPTION : Grange



- RÉFÉRENCE CADASTRALE : E574
- LIEU-DIT : Boschaud
- ZONAGE PLU : Zone N
- DESCRIPTION : Grange



- RÉFÉRENCE CADASTRALE : B1768
- LIEU-DIT : La Vergne
- ZONAGE PLU : Zone N
- DESCRIPTION : Grange





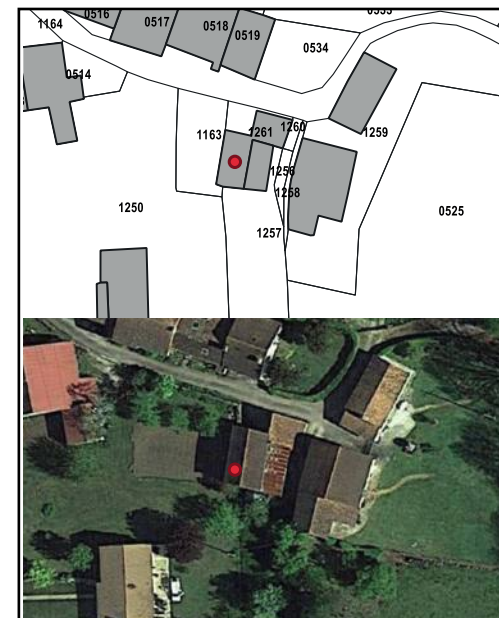
- RÉFÉRENCE CADASTRALE : D391
- LIEU-DIT : Puyruffet
- ZONAGE PLU : Zone N
- DESCRIPTION : Grange



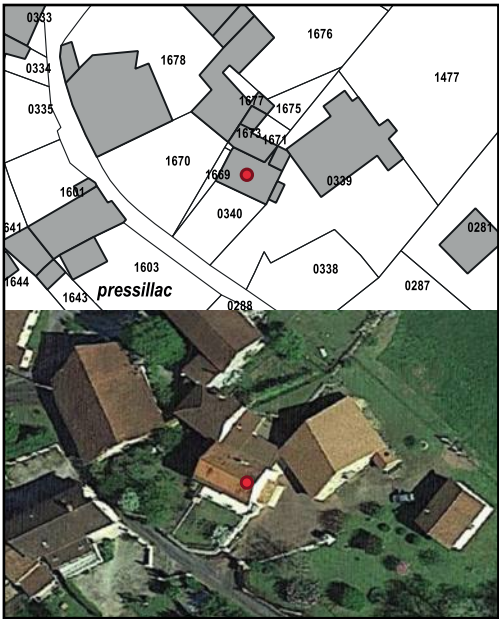
- RÉFÉRENCE CADASTRALE : B2034
- LIEU-DIT : Les Sablières
- ZONAGE PLU : Zone N
- DESCRIPTION : Grange




- RÉFÉRENCE CADASTRALE : A1953
- LIEU-DIT : Lafarge
- ZONAGE PLU : Zone N
- DESCRIPTION : Grange




- RÉFÉRENCE CADASTRALE : D1261
- LIEU-DIT : Gaillarde
- ZONAGE PLU : Zone N
- DESCRIPTION : Grange




- RÉFÉRENCE CADASTRALE : E340
- LIEU-DIT : Pressillac
- ZONAGE PLU : Zone N
- DESCRIPTION : Grange



- RÉFÉRENCE CADASTRALE : D873
- LIEU-DIT : La Barbinie
- ZONAGE PLU : Zone N
- DESCRIPTION : Maison



- RÉFÉRENCE CADASTRALE : D873
- LIEU-DIT : La Barbinie
- ZONAGE PLU : Zone N
- DESCRIPTION : Dépendances



- RÉFÉRENCE CADASTRALE : D873
- LIEU-DIT : La Barbinie
- ZONAGE PLU : Zone N
- DESCRIPTION : Dépendances

COMMUNE DE VILLARS



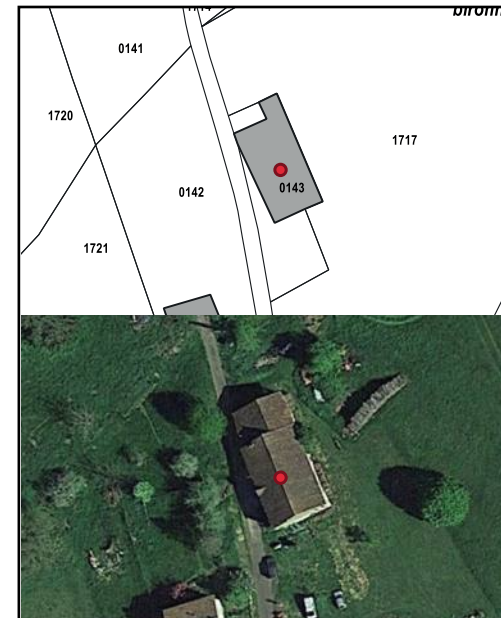
- RÉFÉRENCE CADASTRALE : D873
- LIEU-DIT : La Barbinie
- ZONAGE PLU : Zone N
- DESCRIPTION : Grange



- RÉFÉRENCE CADASTRALE : D908
- LIEU-DIT : La Barbinie
- ZONAGE PLU : Zone N
- DESCRIPTION : Grange



- RÉFÉRENCE CADASTRALE : D909
- LIEU-DIT : La Barbinie
- ZONAGE PLU : Zone N
- DESCRIPTION : Grange



- RÉFÉRENCE CADASTRALE : E143
- LIEU-DIT : Bironnaud
- ZONAGE PLU : Zone N
- DESCRIPTION : Grange



- RÉFÉRENCE CADASTRALE : E1714
- LIEU-DIT : Bironnaud
- ZONAGE PLU : Zone N
- DESCRIPTION : Grange



- RÉFÉRENCE CADASTRALE : C857
- LIEU-DIT : Leyvergues Sud
- ZONAGE PLU : Zone N
- DESCRIPTION : Grange



- RÉFÉRENCE CADASTRALE : D874
- LIEU-DIT : La Barbinie
- ZONAGE PLU : Zone N
- DESCRIPTION : Grange