Département de la Dordogne

Communauté de Communes Dronne & Belle

Plan Local d'Urbanisme intercommunal

ARRÊT-PROJET DE MODIFICATION SIMPLIFIÉE N°1

Arrêt-Projet de liste des ajouts aux bâtiments susceptibles de changer de destination au titre de l'articleL.151-11 du code de l'urbanisme.

COMMUNE DE BIRAS

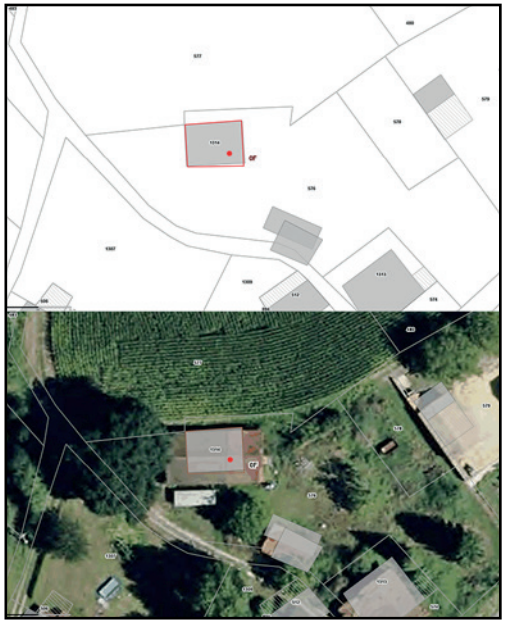

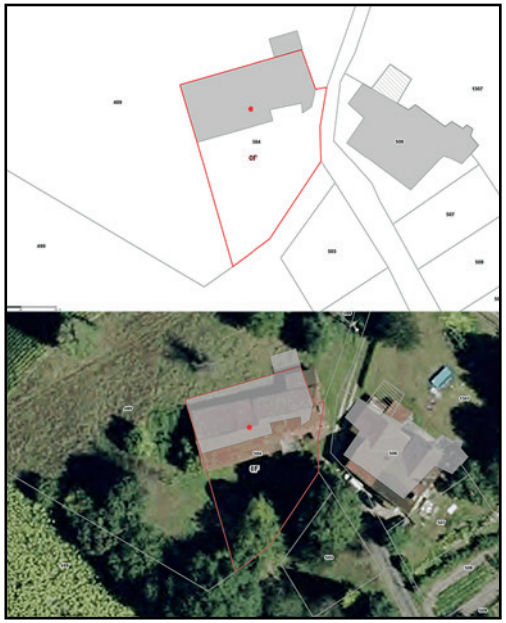

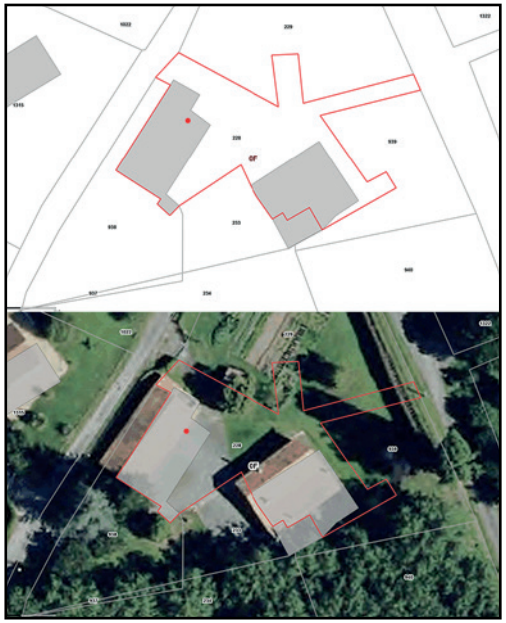

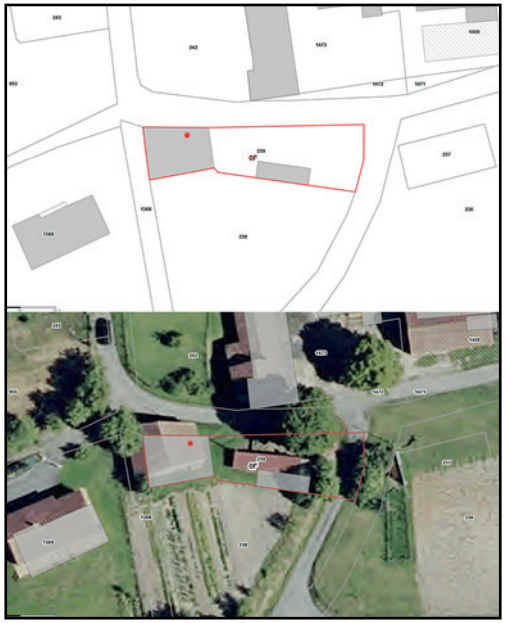

- **Référence cadastrale :** F1314 - F576
- **Lieu-dit :** le Maine
- **Zonage PLU :** Zone N
- **Description :** Grange

- **Référence cadastrale :** F504
- **Lieu-dit :** le Maine
- **Zonage PLU :** Zone N
- **Description :** Grange

- **Référence cadastrale :** F228
- **Lieu-dit :** Fontanaud
- **Zonage PLU :** Zone A
- **Description :** Grange

- **Référence cadastrale :** F239
- **Lieu-dit :** Fontanaud
- **Zonage PLU :** Zone A
- **Description :** Grange

COMMUNE DE BIRAS

- **Référence cadastrale :** F170
- **Lieu-dit :** Grand Clos du Treuil
- **Zonage PLU :** Zone A
- **Description :** Grange

- **Référence cadastrale :** B171
- **Lieu-dit :** la Courelie
- **Zonage PLU :** Zone N
- **Description :** Grange

- **Référence cadastrale :** E209
- **Lieu-dit :** Lagerie
- **Zonage PLU :** Zone A
- **Description :** Grange

- **Référence cadastrale :** E754
- **Lieu-dit :** Lagerie
- **Zonage PLU :** Zone A
- **Description :** Grange

COMMUNE DE BIRAS

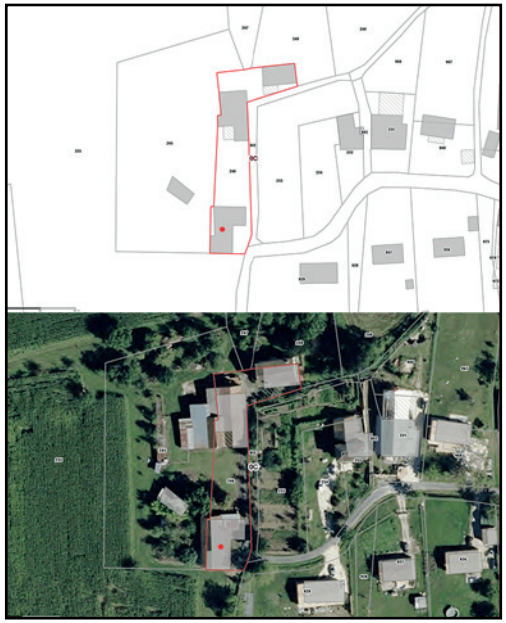

- **Référence cadastrale :** C246
- **Lieu-dit :** le Cluzeau haut
- **Zonage PLU :** Zone N
- **Description :** Grange

- **Référence cadastrale :** A175
- **Lieu-dit :** la Pacalie
- **Zonage PLU :** Zone A
- **Description :** Grange

- **Référence cadastrale :** F155
- **Lieu-dit :** le Grand clos
- **Zonage PLU :** Zone A
- **Description :** Grange

- **Référence cadastrale :** D555
- **Lieu-dit :** Précéger
- **Zonage PLU :** Zone N
- **Description :** Grange

COMMUNE DE BIRAS



- **Référence cadastrale :** B119
- **Lieu-dit :** Banet
- **Zonage PLU :** Zone N
- **Description :** Grange

- **Référence cadastrale :** B117
- **Lieu-dit :** Banet
- **Zonage PLU :** Zone N
- **Description :** Grange

- **Référence cadastrale :** B118
- **Lieu-dit :** Banet
- **Zonage PLU :** Zone N
- **Description :** Grange

- **Référence cadastrale :** E163-164
- **Lieu-dit :** les Volves
- **Zonage PLU :** Zone A
- **Description :** Grange

COMMUNE DE BIRAS

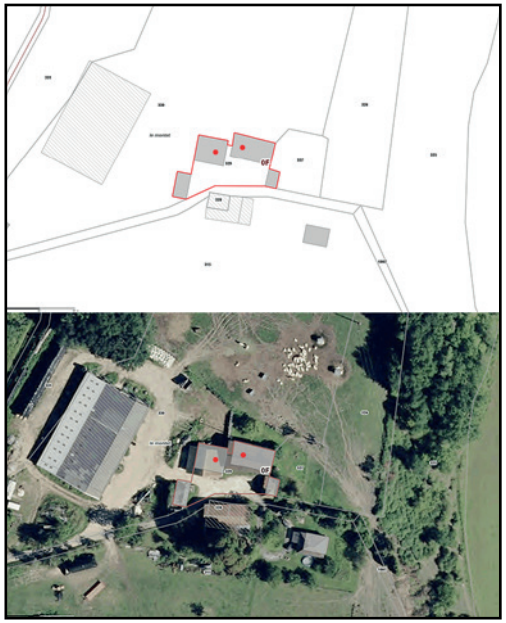

- **Référence cadastrale :** F329
- **Lieu-dit :** le Montet
- **Zonage PLU :** Zone A
- **Description :** Grange

- **Référence cadastrale :** E123
- **Lieu-dit :** le Montet Ouest
- **Zonage PLU :** Zone A
- **Description :** Grange

- **Référence cadastrale :** E925
- **Lieu-dit :** Jamaud
- **Zonage PLU :** Zone A
- **Description :** Grange

- **Référence cadastrale :** F441-442
- **Lieu-dit :** Jamaud
- **Zonage PLU :** Zone A
- **Description :** Grange

COMMUNE DE BIRAS

- **Référence cadastrale :** F444
- **Lieu-dit :** Jamaud
- **Zonage PLU :** Zone A
- **Description :** Grange

- **Référence cadastrale :** E783
- **Lieu-dit :** Lagerie
- **Zonage PLU :** Zone A
- **Description :** Grange

- **Référence cadastrale :** C287
- **Lieu-dit :** Beaupied
- **Zonage PLU :** Zone N
- **Description :** Grange

- **Référence cadastrale :** C705
- **Lieu-dit :** les Brugeauds
- **Zonage PLU :** Zone N
- **Description :** Grange

COMMUNE DE BIRAS

- **Référence cadastrale :** D96
- **Lieu-dit :** la Loube
- **Zonage PLU :** Zone N
- **Description :** Grange

- **Référence cadastrale :** C171
- **Lieu-dit :** Bruneties
- **Zonage PLU :** Zone N
- **Description :** Grange

- **Référence cadastrale :** B275
- **Lieu-dit :** le Cluzeau Bas
- **Zonage PLU :** Zone N
- **Description :** Grange

- **Référence cadastrale :** C117
- **Lieu-dit :** le Cluzeau Bas
- **Zonage PLU :** Zone N
- **Description :** Grange

COMMUNE DE BIRAS

- **Référence cadastrale :** C980
- **Lieu-dit :** le Cluzeau Bas
- **Zonage PLU :** Zone N
- **Description :** Grange

- **Référence cadastrale :** C122
- **Lieu-dit :** le Cluzeau Bas
- **Zonage PLU :** Zone N
- **Description :** Grange

- **Référence cadastrale :** B375
- **Lieu-dit :** le Cluzeau Bas
- **Zonage PLU :** Zone N
- **Description :** Grange

- **Référence cadastrale :** B376
- **Lieu-dit :** le Cluzeau Bas
- **Zonage PLU :** Zone N
- **Description :** Grange

COMMUNE DE BOURDEILLES

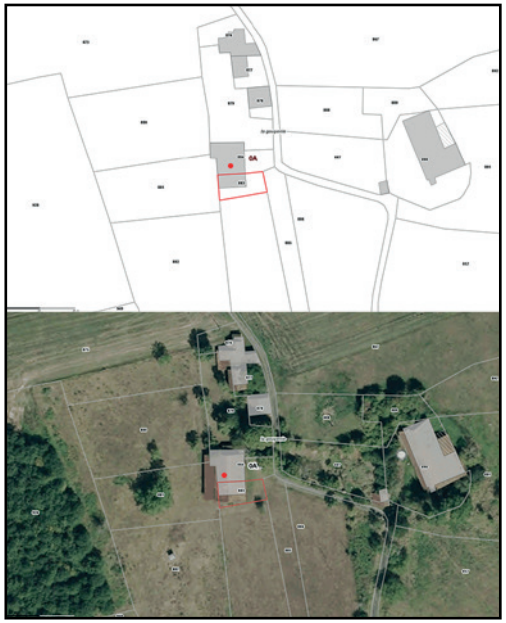

- **Référence cadastrale :** A454
- **Lieu-dit :** Belle Vue
- **Zonage PLU :** Zone N
- **Description :** Grange

- **Référence cadastrale :** A883-884
- **Lieu-dit :** La Goueynie
- **Zonage PLU :** Zone N
- **Description :** Grange

- **Référence cadastrale :** A890
- **Lieu-dit :** La Goueynie
- **Zonage PLU :** Zone N
- **Description :** Grange

- **Référence cadastrale :** C404
- **Lieu-dit :** Les Mottes-Est
- **Zonage PLU :** Zone A
- **Description :** Grange

COMMUNE DE BOURDEILLES

- **Référence cadastrale :** C581
- **Lieu-dit :** Les Chambeaux
- **Zonage PLU :** Zone A
- **Description :** Grange

- **Référence cadastrale :** D343
- **Lieu-dit :** Le Chapelas
- **Zonage PLU :** Zone A
- **Description :** Grange

- **Référence cadastrale :** D344
- **Lieu-dit :** Le Chapelas
- **Zonage PLU :** Zone A
- **Description :** Grange

COMMUNE DE BRANTOME EN PÉRIGORD

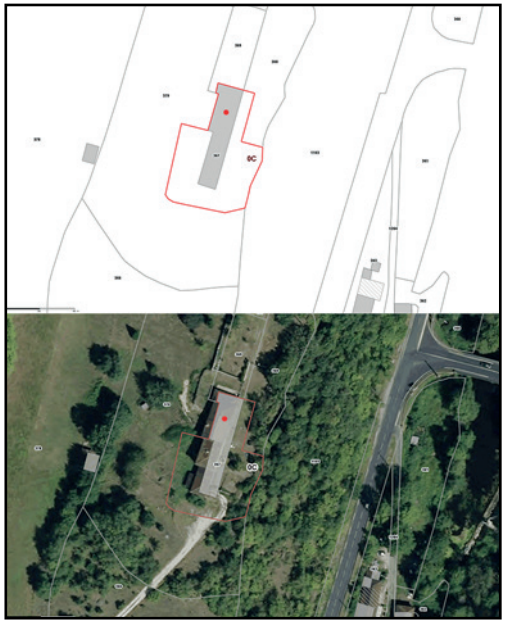

- **Référence cadastrale :** B307
- **Lieu-dit :** La Claperie
- **Zonage PLU :** Zone N
- **Description :** Grange

- **Référence cadastrale :** C367
- **Lieu-dit :** Les Roches
- **Zonage PLU :** Zone N
- **Description :** Grange

- **Référence cadastrale :** C372
- **Lieu-dit :** Les Roches
- **Zonage PLU :** Zone N
- **Description :** Grange

- **Référence cadastrale :** J1220
- **Lieu-dit :** Bourg
- **Zonage PLU :** Zone N
- **Description :** Grange

- **Référence cadastrale :** A1649
- **Lieu-dit :** Le Montant Est
- **Zonage PLU :** Zone N
- **Description :** Grange

COMMUNE DE BRANTOME EN PÉRIGORD - COMMUNE DÉLÉGUÉE DE SAINT CRÉPIN DE RICHEMONT

- **Référence cadastrale :** AM151
- **Lieu-dit :** Champredon
- **Zonage PLU :** Zone N
- **Description :** Grange

- **Référence cadastrale :** AO52
- **Lieu-dit :** Les Baléares
- **Zonage PLU :** Zone N
- **Description :** Grange

- **Référence cadastrale :** B40
- **Lieu-dit :** Les Eyssart
- **Zonage PLU :** Zone A
- **Description :** Grange

COMMUNE DE BRANTOME EN PÉRIGORD - COMMUNE DÉLÉGUÉE VALEUIL

- **Référence cadastrale :** B727
- **Lieu-dit :** Lassere
- **Zonage PLU :** Zone A
- **Description :** Grange

- **Référence cadastrale :** F327
- **Lieu-dit :** Haut Meygnaud
- **Zonage PLU :** Zone A
- **Description :** Grange



- **Référence cadastrale :** D351
- **Lieu-dit :** impasse des Lièvres – La Forêt
- **Zonage PLU :** Zone N
- **Description :** Grange

COMMUNE DE MAREUIL EN PÉRIGORD - COMMUNE DÉLÉGUÉE DE BEAUSSAC

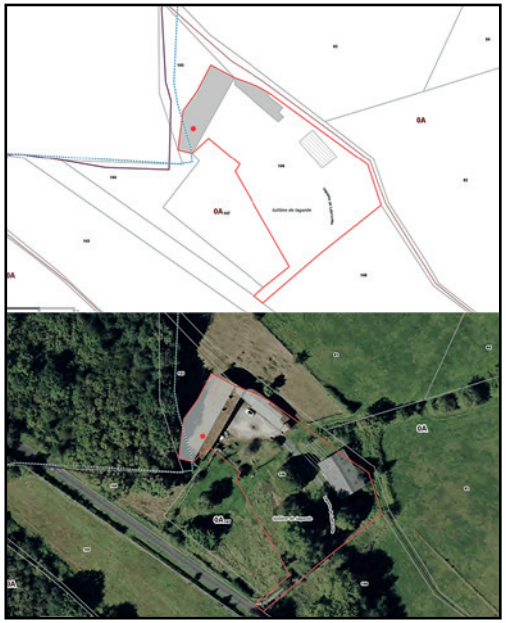

- **Référence cadastrale :** A284
- **Lieu-dit :** Maconty
- **Zonage PLU :** Zone N
- **Description :** Grange

- **Référence cadastrale :** A146
- **Lieu-dit :** Tuilière de lagarde
- **Zonage PLU :** Zone N
- **Description :** Grange

- **Référence cadastrale :** A402
- **Lieu-dit :** la Garde
- **Zonage PLU :** Zone N
- **Description :** Grange

- **Référence cadastrale :** A234
- **Lieu-dit :** Poutignac Ouest
- **Zonage PLU :** Zone N
- **Description :** Grange

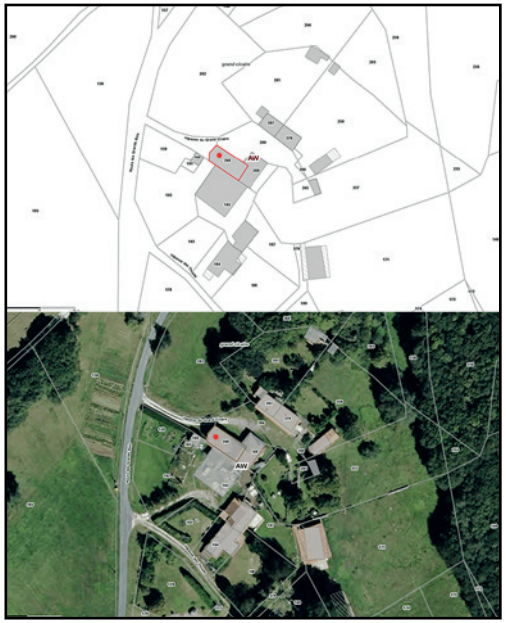

- **Référence cadastrale :** AW268
- **Lieu-dit :** Grand Cicaire
- **Zonage PLU :** Zone N
- **Description :** Grange

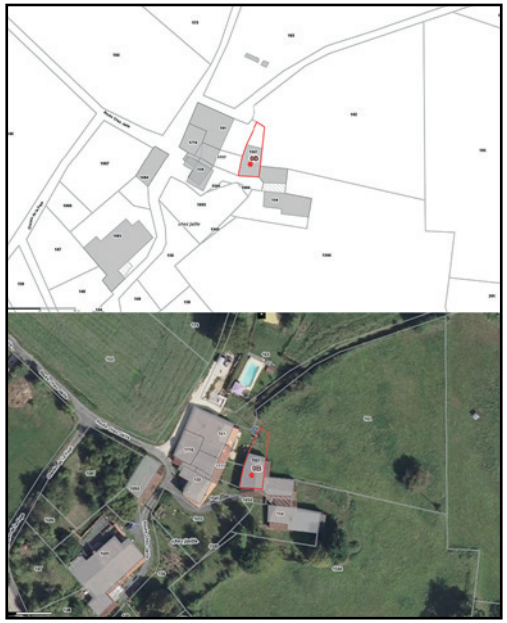

- **Référence cadastrale :** B519
- **Lieu-dit :** Le Bost
- **Zonage PLU :** Zone A
- **Description :** Grange

- **Référence cadastrale :** B1562
- **Lieu-dit :** Chez Jaille
- **Zonage PLU :** Zone A
- **Description :** Grange

COMMUNE DE MAREUIL EN PÉRIGORD - COMMUNE DÉLÉGUÉE DE MAREUIL



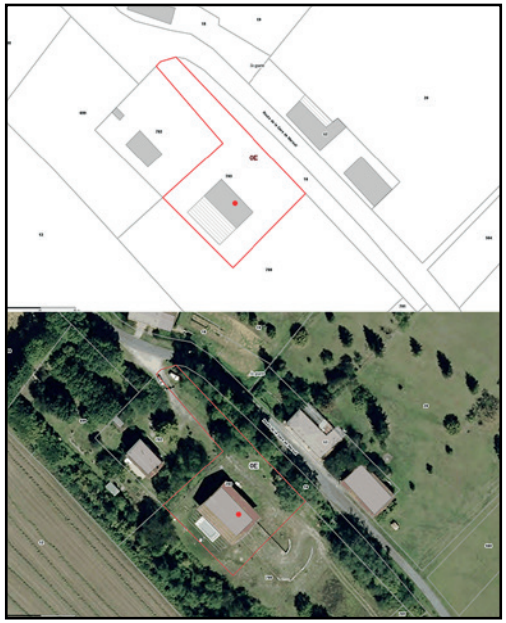

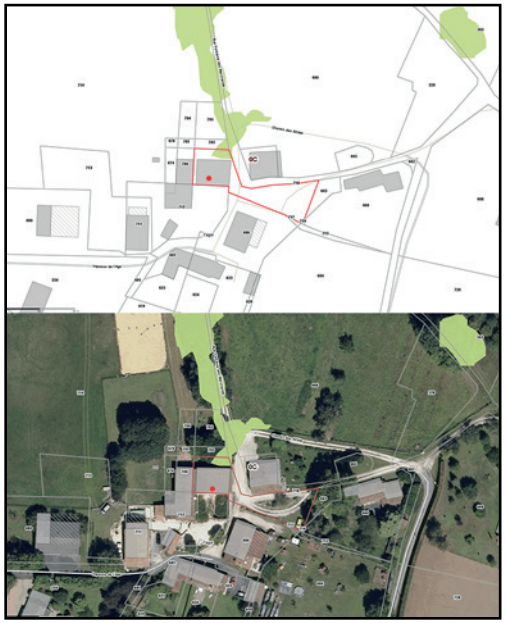

- **Référence cadastrale :** B11
- **Lieu-dit :** la Grange Moraud
- **Zonage PLU :** Zone N
- **Description :** Grange

- **Référence cadastrale :** E703
- **Lieu-dit :** la Gare
- **Zonage PLU :** Zone A
- **Description :** Grange

- **Référence cadastrale :** C260
- **Lieu-dit :** Rue Fontaine des Marchands
- **Zonage PLU :** Zone N
- **Description :** Grange

- **Référence cadastrale :** C718
- **Lieu-dit :** L'Age
- **Zonage PLU :** Zone N
- **Description :** Grange

COMMUNE DE MAREUIL EN PÉRIGORD - COMMUNE DÉLÉGUÉE DE VIEUX-MAREUIL

- **Référence cadastrale :** E911
- **Lieu-dit :** le Beynechie
- **Zonage PLU :** Zone N
- **Description :** Grange

- **Référence cadastrale :** F403
- **Lieu-dit :** Leycoussey
- **Zonage PLU :** Zone N
- **Description :** Grange

COMMUNE DE QUINSAC

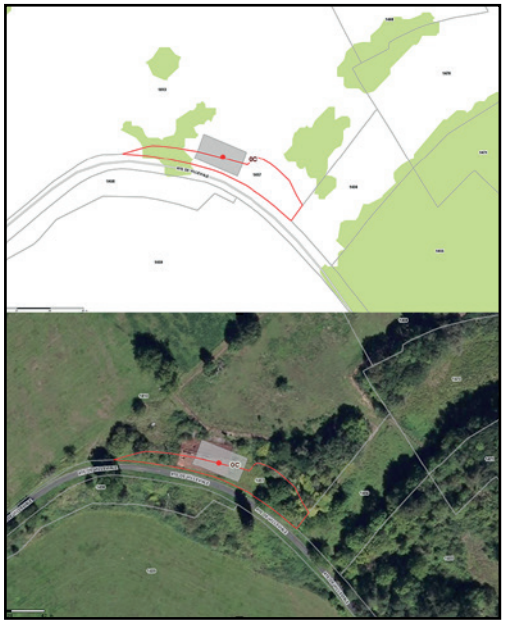

- **Référence cadastrale :** A1326
- **Lieu-dit :** Lavergne
- **Zonage PLU :** Zone N
- **Description :** Grange

- **Référence cadastrale :** A249-250
- **Lieu-dit :** Lavergne
- **Zonage PLU :** Zone N
- **Description :** Grange

- **Référence cadastrale :** A863
- **Lieu-dit :** route de Laumède
- **Zonage PLU :** Zone A
- **Description :** Grange

- **Référence cadastrale :** C1457-1813
- **Lieu-dit :** impasse des Truffiers
- **Zonage PLU :** Zone A
- **Description :** Grange

- **Référence cadastrale :** ZB97
- **Lieu-dit :** Beix
- **Zonage PLU :** Zone A
- **Description :** Grange

COMMUNE DE SAINT PANCRACE

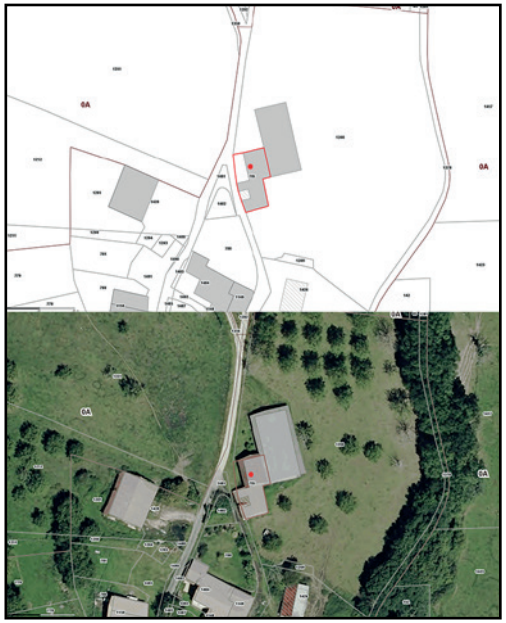

- **Référence cadastrale :** A785
- **Lieu-dit :** Bonnetière
- **Zonage PLU :** Zone N
- **Description :** Grange

COMMUNE DE VILLARS

- **Référence cadastrale :** D874
- **Lieu-dit :** la Barbinie
- **Zonage PLU :** Zone N
- **Description :** Grange

- **Référence cadastrale :** C857
- **Lieu-dit :** Leyvergnes Sud
- **Zonage PLU :** Zone N
- **Description :** Grange

- **Référence cadastrale :** B2274
- **Lieu-dit :** Lesvergnes Ouest
- **Zonage PLU :** Zone N
- **Description :** Grange

- **Référence cadastrale :** E332
- **Lieu-dit :** Pressilac
- **Zonage PLU :** Zone N
- **Description :** Grange

COMMUNE DE VILLARS

- **Référence cadastrale :** E1642
- **Lieu-dit :** Pressilac
- **Zonage PLU :** Zone N
- **Description :** Grange

- **Référence cadastrale :** B1790
- **Lieu-dit :** Lavergne
- **Zonage PLU :** Zone N
- **Description :** Grange

- **Référence cadastrale :** E388
- **Lieu-dit :** Lasmanas
- **Zonage PLU :** Zone N
- **Description :** Grange

- **Référence cadastrale :** E685
- **Lieu-dit :** Ciriey Bossu
- **Zonage PLU :** Zone N
- **Description :** Grange

COMMUNE DE VILLARS

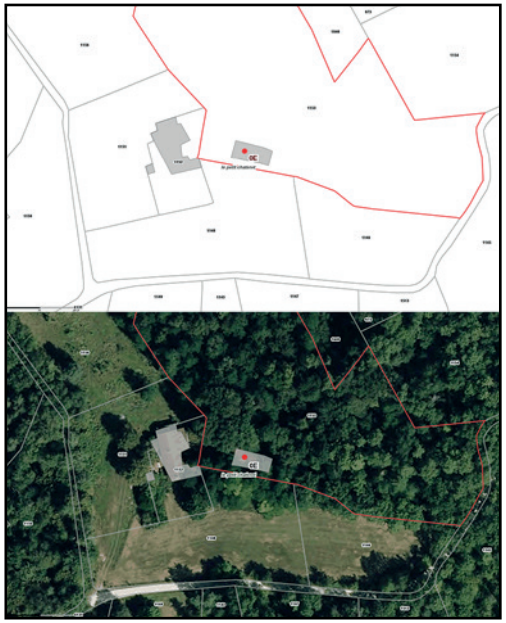

- **Référence cadastrale :** E717
- **Lieu-dit :** Ciriey Bossu
- **Zonage PLU :** Zone N
- **Description :** Grange

- **Référence cadastrale :** E1153
- **Lieu-dit :** le Petit Chateney
- **Zonage PLU :** Zone N
- **Description :** Grange

- **Référence cadastrale :** C632
- **Lieu-dit :** Puyfavard
- **Zonage PLU :** Zone N
- **Description :** Grange

- **Référence cadastrale :** D517
- **Lieu-dit :** Gaillarde
- **Zonage PLU :** Zone N
- **Description :** Grange

COMMUNE DE VILLARS

- **Référence cadastrale :** D1267
- **Lieu-dit :** la Gerbonie
- **Zonage PLU :** Zone N
- **Description :** Grange

- **Référence cadastrale :** E880
- **Lieu-dit :** Font Bournat
- **Zonage PLU :** Zone N
- **Description :** Grange

- **Référence cadastrale :** A1069
- **Lieu-dit :** le Vhatenet
- **Zonage PLU :** Zone N
- **Description :** Grange

- **Référence cadastrale :** C50
- **Lieu-dit :** le Brandeau
- **Zonage PLU :** Zone N
- **Description :** Grange

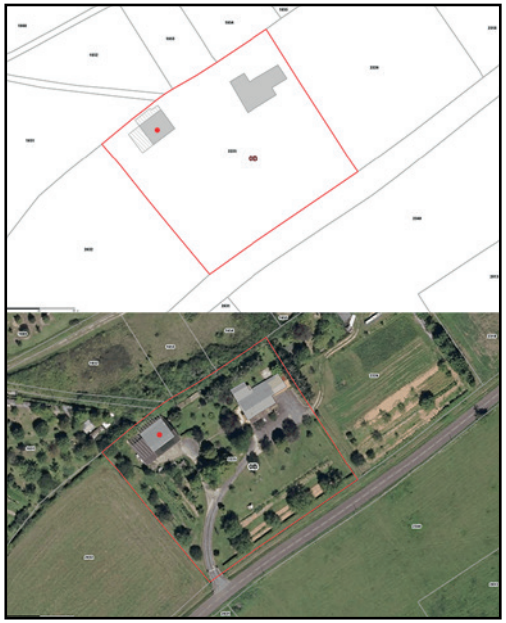

- **Référence cadastrale :** B99
- **Lieu-dit :** Puyjaloux
- **Zonage PLU :** Zone N
- **Description :** Grange

- **Référence cadastrale :** B92
- **Lieu-dit :** Puyjaloux
- **Zonage PLU :** Zone N
- **Description :** Grange

- **Référence cadastrale :** B2225
- **Lieu-dit :** La Chaume
- **Zonage PLU :** Zone N
- **Description :** Grange