

# RIVIERE LA DRONNE

Commune de  
**QUINSAC**

## PLAN DE PREVENTION DU RISQUE INONDATION

### CARTE DES ZONAGES

Pièce n°7

Echelle 1 : 10 000

Approuvé par arrêté préfectoral le : 31 janvier 2014










Liberté • Égalité • Fraternité  
RÉPUBLIQUE FRANÇAISE

Les Services de l'Etat en Dordogne  
Direction départementale des territoires

Sources : IGN SCAN 25  
Fichier : Zonage-Quinsac

#### LÉGENDE

-  Limite de la zone inondable pour la crue de référence
-  Limite de la zone des hauteurs d'eau de plus de 1 m
-  Zone bleue (constructible sous conditions)
-  Zone rouge (inconstructible)
-  Cote de sécurité (en mNGF)
-  Isocote de la crue de référence
-  Limite communale

