








RIVIERE LA DRONNE

Commune de

VALEUIL

LÉGENDE

-  Limite de la zone inondable pour la crue de référence
-  Limite de la zone des hauteurs d'eau de plus de 1 m
-  Zone bleue (constructible sous conditions)
-  Zone rouge (inconstructible)
-  Cote de sécurité (en mNGF)
-  Isocote de la crue de référence
-  Limite communale


PLAN DE PREVENTION DU RISQUE INONDATION

CARTE DES ZONAGES

Pièce n°7

Echelle 1 : 10 000

Approuvé par arrêté préfectoral le : 31 janvier 2014



Les Services de l'Etat en Dordogne
Direction départementale des territoires

Sources : IGN SCAN 25
Fichier : Zonage-Valeuil

